



380-kV-Leitung Altheim - Matzenhof

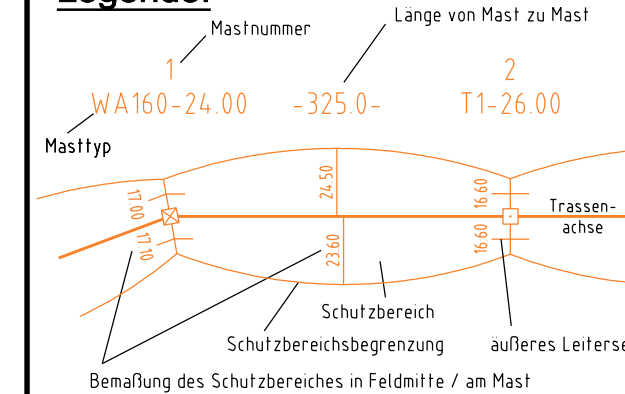
Teilabschnitt 1: 380-kV Ltg. Alheim - Adlkofen B151

Lageplan / Bauwerksplan

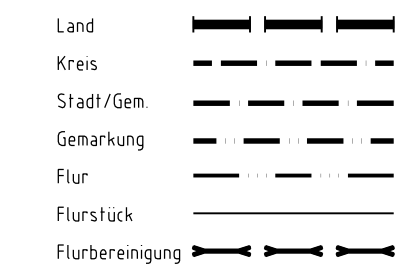
Mast Nr. 7 - Mast Nr. 9

- 1** 380-kV-Ltg. Alheim - Matzenhof / Teilabschnitt 1: 380-kV Ltg. Alheim - Adlkofen B151
Errichtung von Mast Nr. 1 (Anbindung Portal UW Alheim) - Anbindung an Mast Nr. 125 (B116)
- 3** 220-kV Ltg. Alheim - St. Peter B104
Abbau zwischen UW Alheim und Mast Nr. 22 ohne UW-Portal und Mast 22
- 6** 220-kV Ltg. Alheim - St. Peter B104
Errichtung eines Freileitungsprovisoriums / Baueinsatzkabelprovisoriums zwischen Mast Nr. 10 und Mast Nr. 16

Legende:



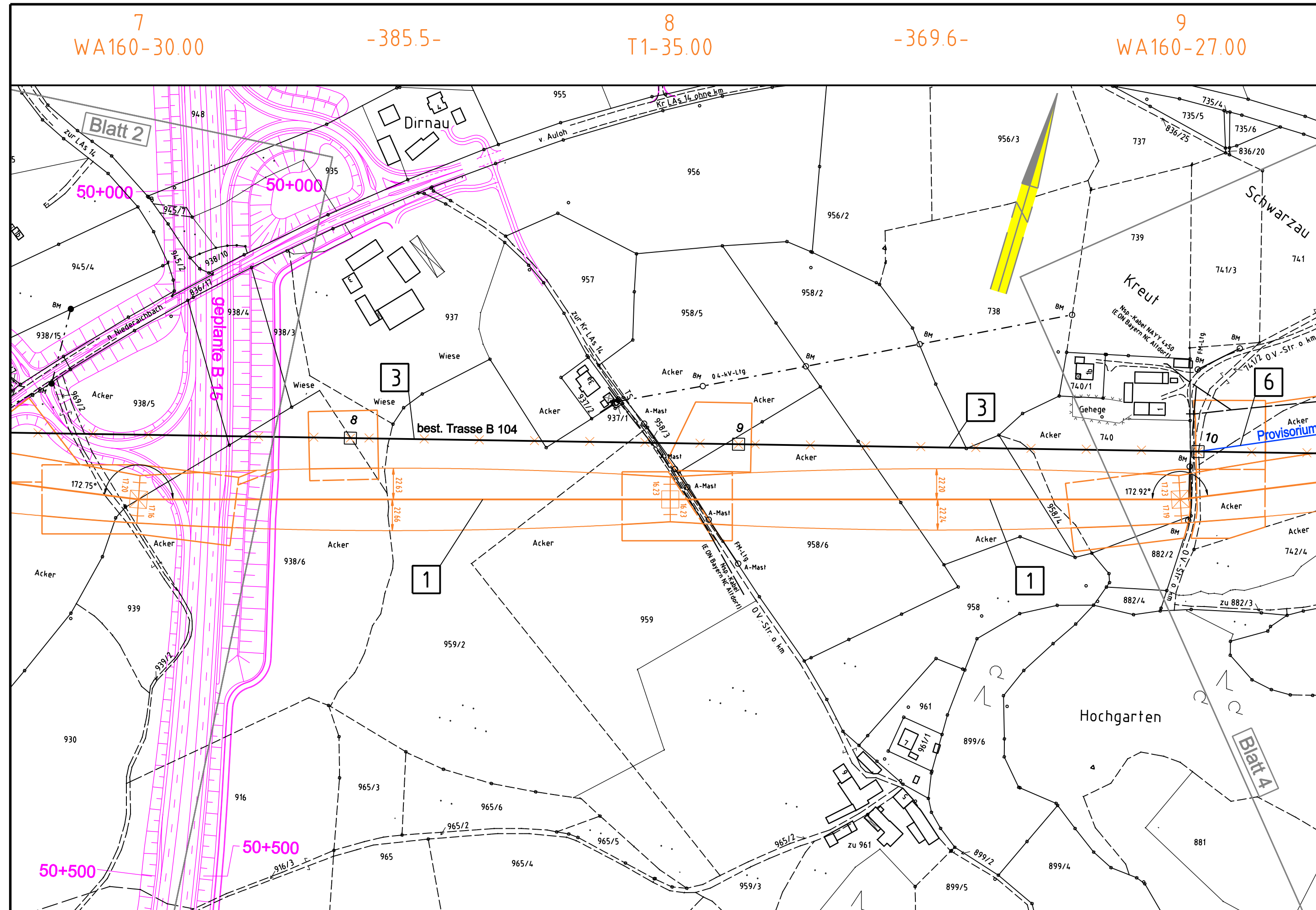
Grenzen:



Planfeststellungsunterlage

Aufgestellt: 15.11.2013
Bayreuth
TenneT TSO GmbH
i. V. Mayr i. A. Modlinger

	Maßstab	Einheit		
	Länge=1:2500	Meter		
	Datum	Name		
	Bearb. 24.04.2013	Barthuber		
	Gepr. 15.11.2013	Hochholzer		
	Norm			
	Servicebereich CeGIT			
Zust.	Änderung	Datum	Name	Urspr.



Gemarkung Wolfsbach
Kreisfreie Stadt Landshut
Landshut (Stadt)