



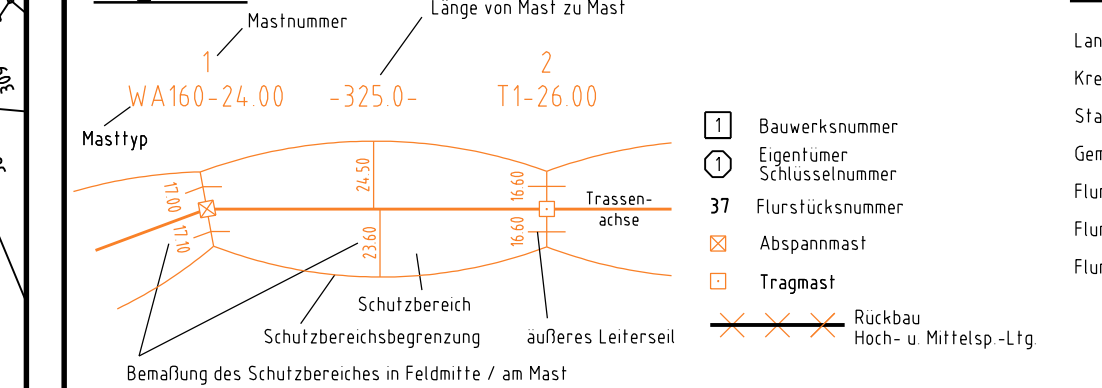
380-kV Ltg. Ottenhofen - Isar B116

Lageplan / Bauwerksplan

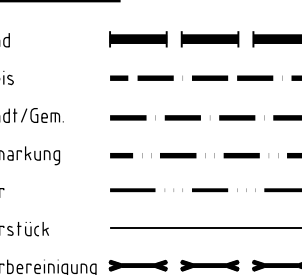
Mast Nr. 122 - Mast Nr. 126

- 1** 380-kV-Ltg. Altheim - Matzenhof / Teilabschnitt 1: 380-kV Ltg. Altheim - Adlkofen B151
Errichtung von Mast Nr. 1 (Anbindung Portal UW Altheim) - Anbindung an Mast Nr. 125 (B116)
- 2** 380-kV Ltg. Ottenhofen - Isar B116
Mast Nr. 125 der bestehenden 380kV-Freileitung Ottenhofen - Isar B116 ist zu ersetzen
- 4** 220-kV Ltg. Alheim - St. Peter B104
Abbau zwischen Mast Nr. 22 und Mast Nr. 25, ohne Mast 22
- 8** 380-kV Ltg. Ottenhofen - Isar B116
Errichtung eines Freileitungsprovisoriums zwischen Mast Nr. 124 und Mast Nr. 126

Legende:



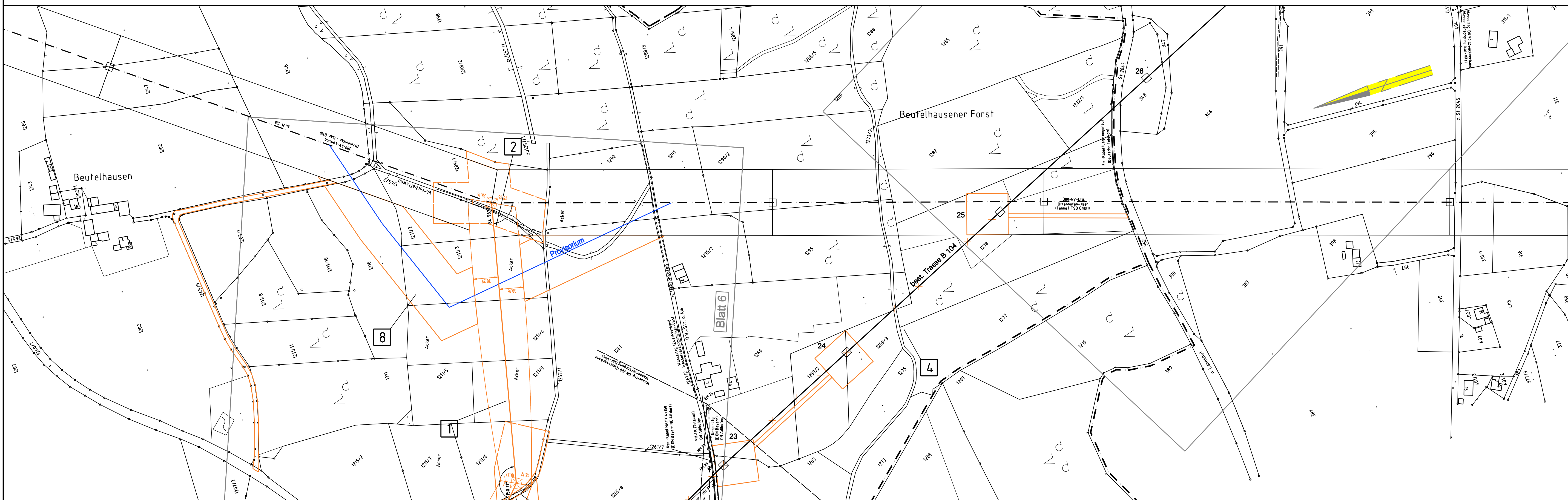
Grenzen:



Planfeststellungsunterlage

Aufgestellt: 15.11.2013
 Bayreuth
 TenneT TSO GmbH
i.V. May i.A. Modinger

	Maßstab Länge=1:2500	Einheit Meter
	Datum	Name
	Bearb. 24.04.2013	Barthuber
	Gepr. 15.11.2013	Hochholzer
	Norm	
	Servicebereich CeGIT	
Zust.	Anderung	Datum
		Name
		Urspr.



Gemarkung Oberaichbach
Gemeinde Adlkofen
Landkreis Landshut

Gemarkung Deutenkofen
Gemeinde Adlkofen
Landkreis Landshut

Gemarkung Adlkofen
Gemeinde Adlkofen
Landkreis Landshut