

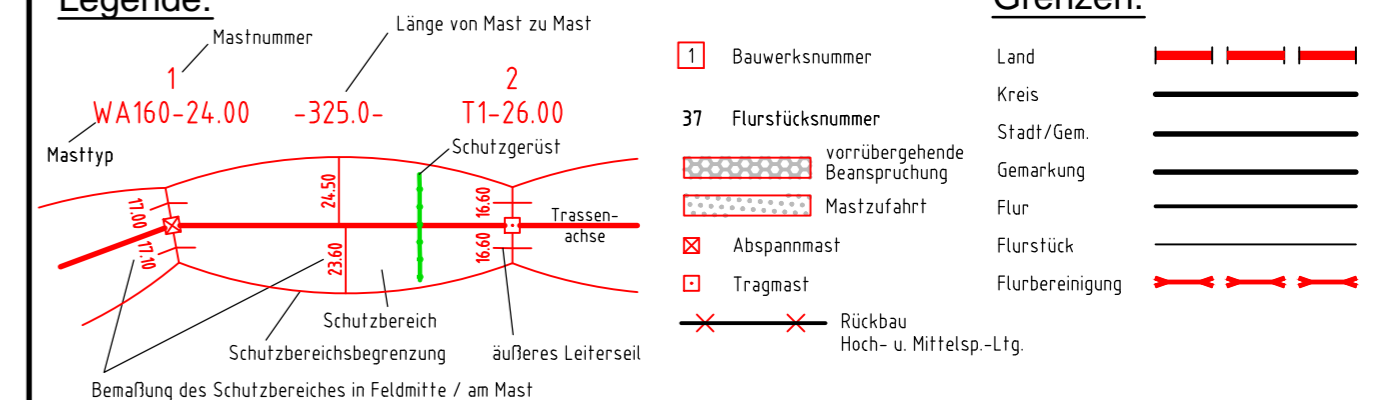
## 380-kV-Leitung (St. Peter -) Landesgrenze - Simbach B153

# Lageplan / Bauwerksplan



Mast Nr. 24 - Mast Nr. 26

- 1** 380-kV-Ltg. (St. Peter -) Landesgrenze - Simbach B153  
Errichtung von Mast Nr. 8 (Österreich) - UW Simbach
- 2** Schutzgerüst  
an Straßen und Wegen

**Legende:**

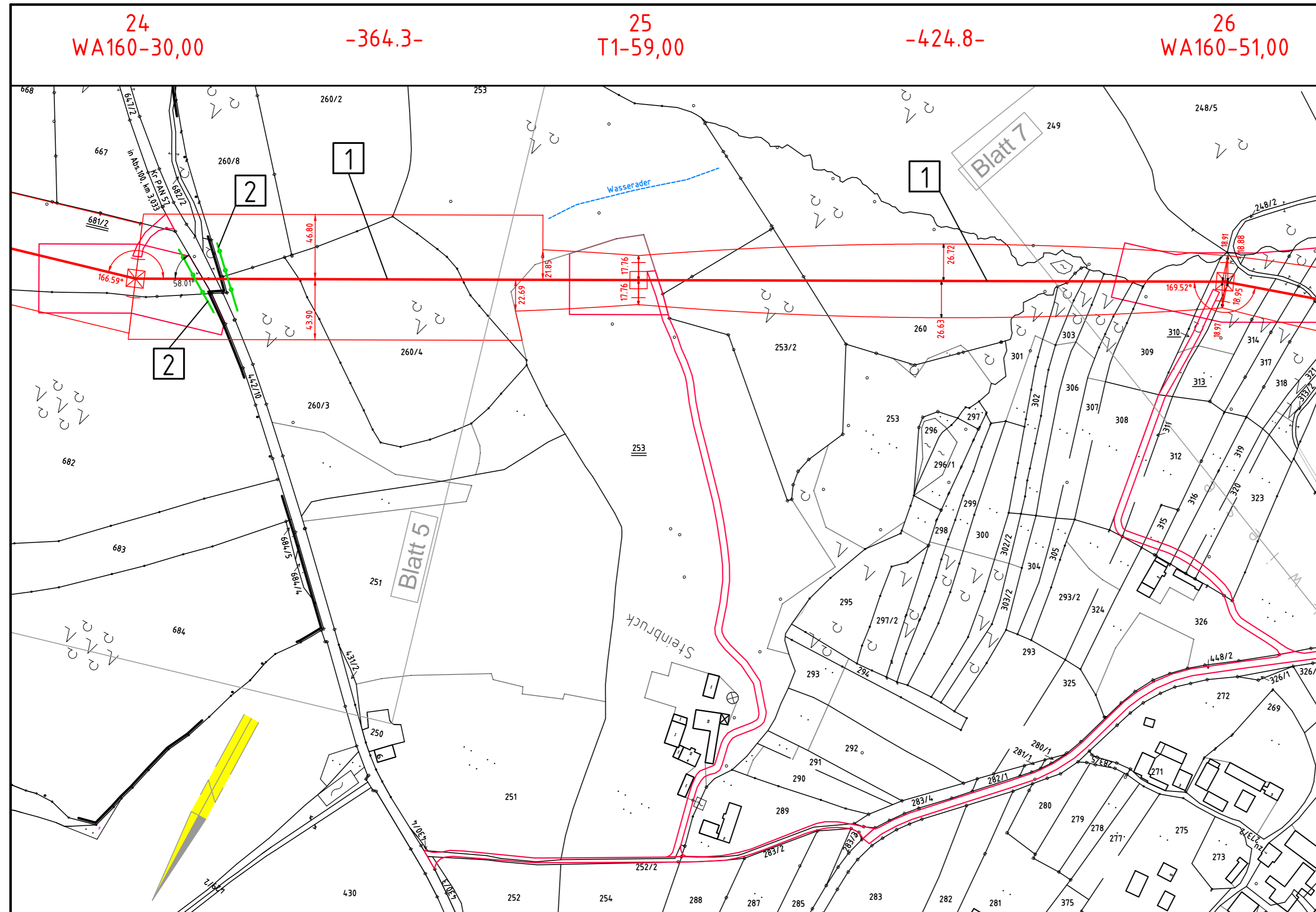


**Planfeststellungsunterlage**

Aufgestellt: 24.06.2016  
Bayreuth  
TenneT TSO GmbH  
i.V.  i.A. 

 Maßstab: Länge=1:2500 Einheit: Meter

Datum	Name
Bearb. 24.06.2016	
Gepr. 24.06.2016	
Norm	
Servicebereich CeGIT	



Gmkg. Erlach  
Stadt Simbach a.Inn  
Landkreis Rottal-Inn

Gmkg. Kirchberg a. Inn