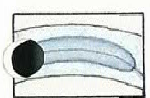
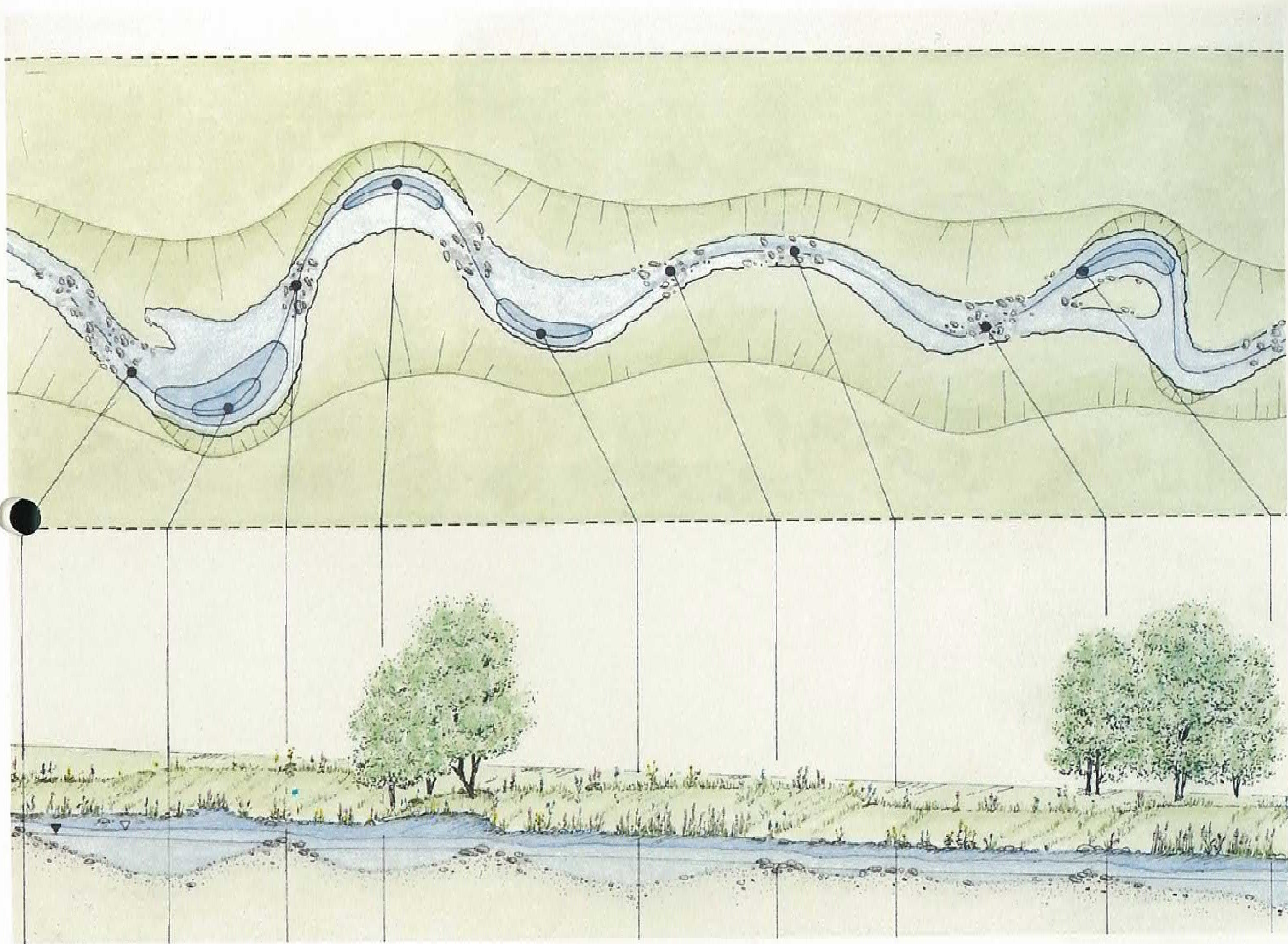
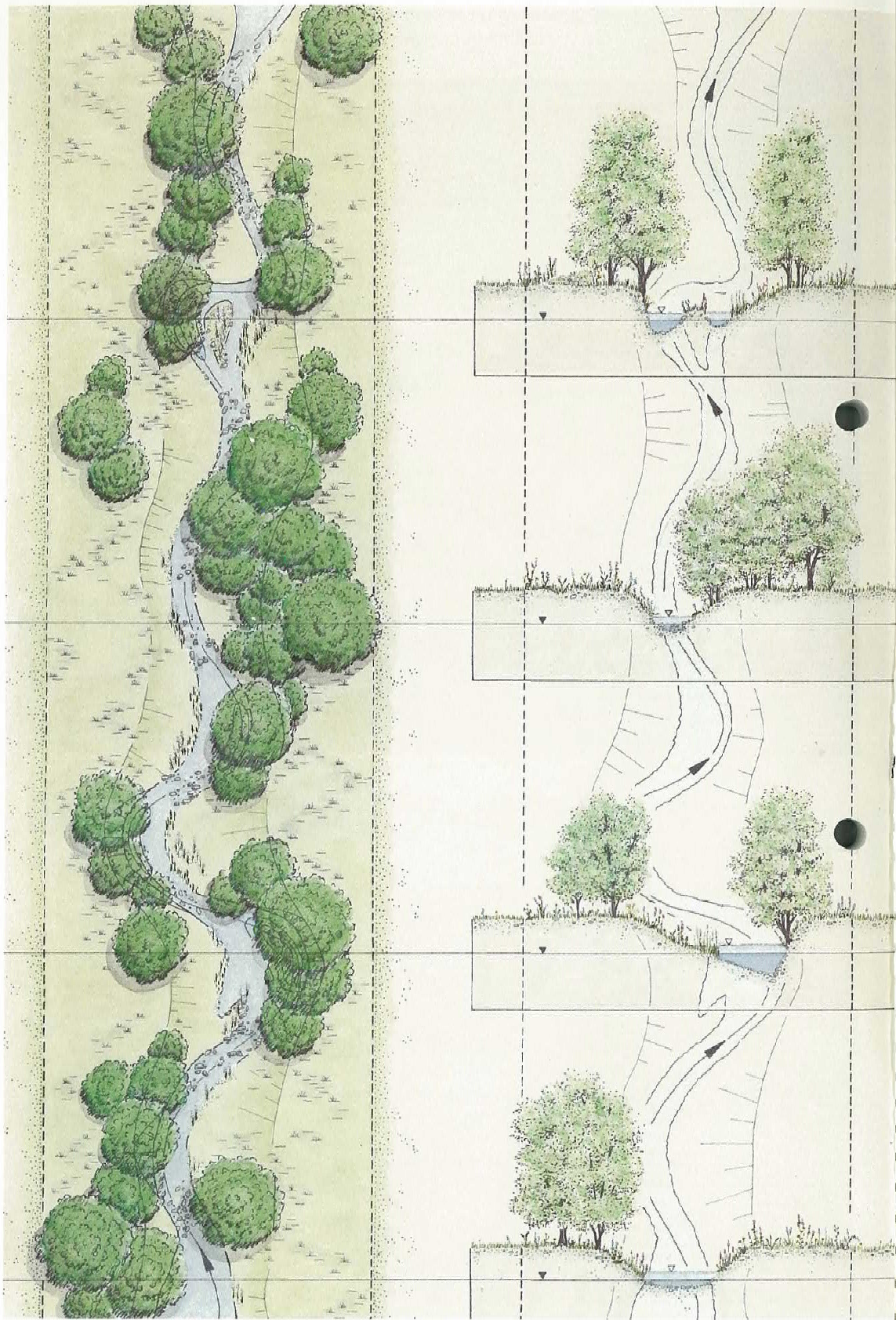
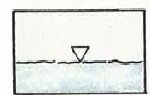


Schema für die Umgestaltung oder den Neubau von kleinen Bachläufen

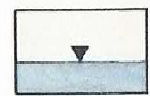
Durch unregelmäßige Linienführung und unterschiedlich ausgebildete Querprofile mit wechselnden Sohlbreiten entsteht ein reich strukturiertes Gewässerbett. Ausgedehnte Pufferzonen schützen das Gewässer.



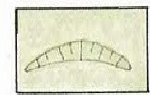
Kolk/Übertiefe




Mittelwasserlinie




Niederwasserlinie




Steilufer




Böschung




Sohlrampe



Gehölzpflanzung (Grenzabstand)




Sukzessionsflächen/1schürige Wiesen



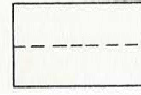
Röhricht



Uferstauden (Mädesüß, Pestwurz, Blutweiderich)




Grünland (Wasser- und Bodenschutz)



Grunderwerbsgrenze

Übertiefen im Wechsel mit Flachwasserzonen, kleine Sohlrampen, Inseln und Störsteine erhöhen die Strömungsvielfalt.

Nr.	Art der Änderung	Datum	Name

<div>Freistaat Bayern</div> <div>Staatliches Bauamt Passau</div> <div>Am Schanzl 2, Tel. 0851/5017-01, E-Mail : poststelle@stbapa.bayern.de</div>				Unterlage	13.2.6	
				Blatt Nr.		
				Datum	Zeichen	
Planfeststellung				bearbeitet	Jan. 2015	Seidl
<div>B 11; Deggendorf - Bayerisch Eisenstein</div> <div>Ortsumgehung Ruhmannsfelden</div> <div>Bau-km 0+000 - Bau-km 3+340</div> <div>B11_1320_1,161 - B11_1360_1,019</div>				gezeichnet	Jan. 2015	Jung
				geprüft	April 2017	B. Wufka
				<div>Regelplan</div> <div>nat urnahe Gest alt ung von Gewässer</div> <div>Maßstab 1 : ---</div>		
<div>Aufgestellt:</div> <div>Deggendorf, den 10.04.2017</div> <div>Staatliches Bauamt</div> <div>R. Wufka, Ltd. Baudirektor</div>						
<div>Projekt: B11RU V12</div> <div>Datei:</div> <div>Geobasisdaten: © Bayerische Vermessungsverwaltung (Darstellung der Flurkarte als Eigentumsnachweis nicht geeignet)</div>						