

380-kV-Leitung Altheim - Matzenhof

Teilabschnitt 2 : 380-kV-Ltg. Adlkofen-Matzenhof B152

Grunderwerbsplan

Mast Nr. 195 - Mast Nr. 201

Legende:



Masttyp 1
Mastnummer
Länge von Mast zu Mast
Dauerhafte Freihaltung im Waldbereich
Schutzgerüst
Schutzbereich
Schutzbereichsbegrenzung
äußeres Leitersseil
Bemäßung des Schutzbereiches in Feldmitte / am Mast

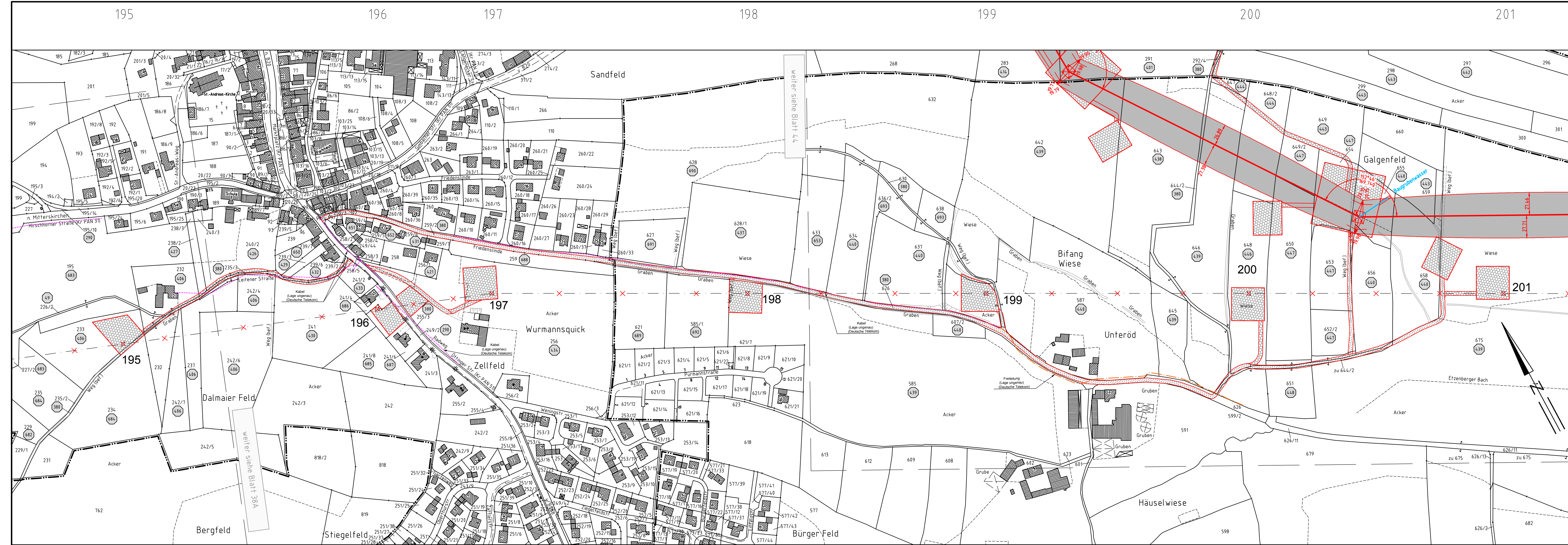
1 Eigentümer Schlüsselnummer
1 Eigentümer Schlüsselnr. zu entlastende Fläche
37 Flurstücksnummer
vorrübergehende Beanspruchung
Mastzufahrt
Abspannmast
Tragmast
Rückbau
Hoch- u. Mittelsp.-Ltg. Freileitungsprovisorium/ Bauweisealkabel

Grenzen:

Land
Kreis
Stadt/Gem.
Gemarkung
Flur
Flurstück
Flurbereinigung

Geobasisdaten: Bayerische Vermessungsverwaltung

Planfeststellungsunterlage	
Aufgestellt Bayreuth, TenneT TSO GmbH	08.01.2018
i.V. <i>v. Elleg</i>	i.A. <i>C. D. O. Jäger</i>
	Maßstab 1: 2500
	Einheit Meter
	Datum 20.12.2017
	Name Chapman
	Gepr. 20.12.2017
	Name Temmeier
	Norm
	Servicebereich CeGIT
	
Zust.	Änderung
Datum	Name
Urspr.	



Gemeinde Wurmannsquick
Gemarkung Hirschhorn

Gemeinde Wurmannsquick
Gemarkung Wurmannsquick

Regierungsbezirk Niederbayern
Landkreis Rottal-Inn

Gemeinde Wurmannsquick
Gemarkung Hickerstall