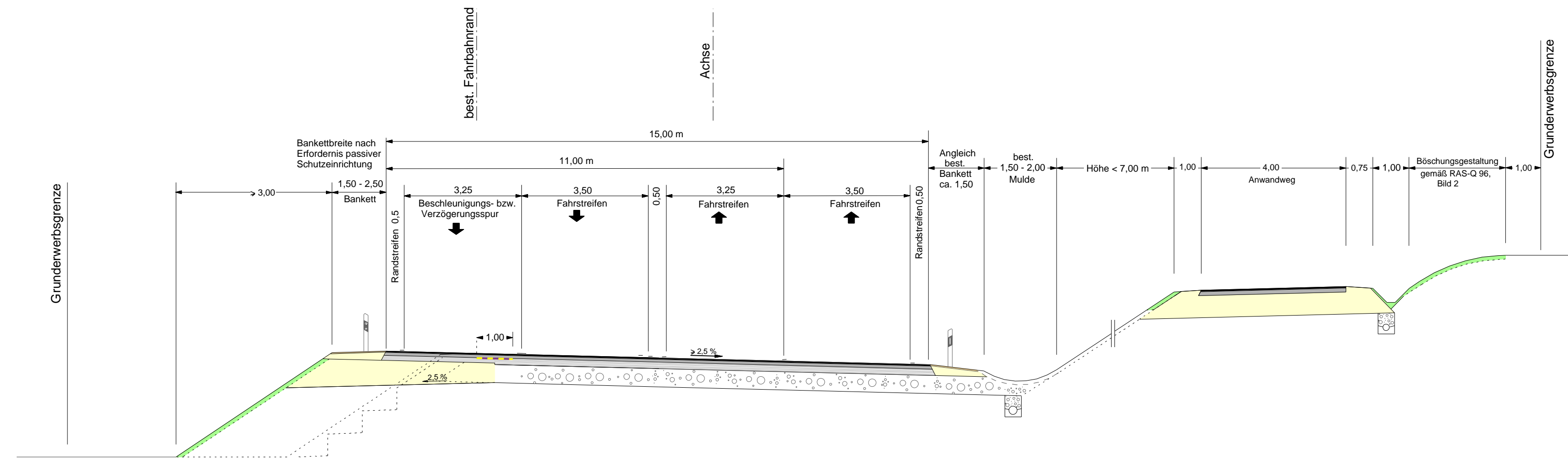




# Regelquerschnitt RQ 11,5+ (RAL)

im Bestand mit  
öffentlichem Feld- u. Waldweg  
(Anbau)



Nr.	Art der Änderung	Datum	Name

<b>Freistaat Bayern</b> <b>Staatliches Bauamt Passau</b> <small>Am Schanzl 2, Tel. 0851/5017-01, E-Mail: poststelle@stbapa.bayern.de</small>		Unterlage	6
		Blatt Nr.	2
<b>Planfeststellung</b>		bearbeitet	Sept. 2012 Seidl
<b>B 85 Cham – Regen</b> <b>Ausbau der Kreuzung mit der St 2139 bei Viechtach</b> Bau-km 0+000 - 1+050 B85_2160_3,632 - B85_2200_0,302		gezeichnet	Sept. 2012 Grimm
		geprüft	Sept. 2012 Berzl
		<b>Regelquerschnitt</b> B 85 mit Beschl.- bzw Verzögerungsspur Maßstab 1 : 100	
Aufgestellt: Deggendorf, den 07.12.2012 Staatliches Bauamt  Berzl, Baurätin			
Projekt: B85 PLF Kreuzung Viechtach Geobasisdaten: © Bayerische Vermessungsverwaltung (Darstellung der Flurkarte als Eigentumsnachweis nicht geeignet)		Datei:	