




LEGENDE



Bestand

-  Flurgrenzen mit Nummern
-   Biotop laut amtlicher Biotopkartierung Bayern mit Nummer


Biotop- und Nutzungstypen:

- F15-FW00BK Nicht oder gering veränderte Fließgewässer
- G11 Intensivgrünland
- K11 Artenarme Säume und Staudenfluren
- O7 Bauflächen und Baustelleneinrichtungsf lächen (Rohbodenstandorte)
- L232-9110 Buchenwälder basenarmer Standorte, mittlere Ausprägung
- L542 Sonstige gewässerbegleitende Wälder, mittlere Ausprägung
- N722 Strukturreiche Nadelholzforste, mittlere Ausprägung
- P5 Sonstige versiegelte Freiflächen
- V32 Rad-/Fußwege und Wirtschaftswege, befestigt


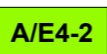
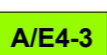

andere Planungen (nachrichtlich übernommen)

-  Schutzstreifen geplante Stromleitung
-  geplante Stromleitung (Achse)

Planung

-  Grenze der Maßnahmenfläche A/E4

Entwicklungsziele:

-  **A/E4-1** Anlage von Auwald (L513-WA91E0* - Quellrinnen, Bach- und Flussauenwälder, alte Ausprägung)
-  **A/E4-2** Anlage von Auengebüsch (B114-WA91E0* - Auengebüsche)
-  **A/E4-3** Anlage von mesophilen Gebüsch (B112-WX00BK - Mesophile Gebüsch / Hecken)
-  **A/E4-4** Anlage von Waldsaum (K132 - Artenreiche Säume und Staudenfluren frischer bis mäßig trockener Standorte)

380-kV-Leitung Altheim - Matzenhof
Teilabschnitt 1 : 380-kV Ltg. Altheim - Adlkofen B151



Landschaftspflegerischer Begleitplan Maßnahmenplan

Flur-Nr. 803
Gemeinde Simbach a. Inn, Gemarkung Kirchberg a. Inn
Deckblatt 2021, Neubearbeitung

© Bayerische Vermessungsverwaltung, Geobasisdaten
(Darstellung der Flurkarte als Eigentumsnachweis nicht geeignet; www.geodaten.bayern.de)

Planfeststellungsunterlage

Aufgestellt :
Bayreuth
TenneT TSO GmbH
i.V. gez. Thomas Ehrhardt-Unglaub i.V. gez. Dirk Daßler

	Maßstab	Einheit
	1: 1.000	Meter
	Datum	Name
	Bearb. März 2021	TH
	Gepr. März 2021	SSch
	Gez. März 2021	HG
		
Zust.	Änderung	Datum
	Name	Urspr.: