

**Winkelmühle Pirach**

**Lanhofen**

**Lanhofen**

**Untertürken**

**Zeichenerklärung**

- Gradientenhochpunkt
- Gradiententiefpunkt
- Ausrundungsbeg. Kuppe / Ausrundungsende Wanne
- Damm
- Einschnitt
- Einschnitt links, ansteigend / Einschnitt rechts, abfallend

Neigungsbrechpunkt mit Angabe von:

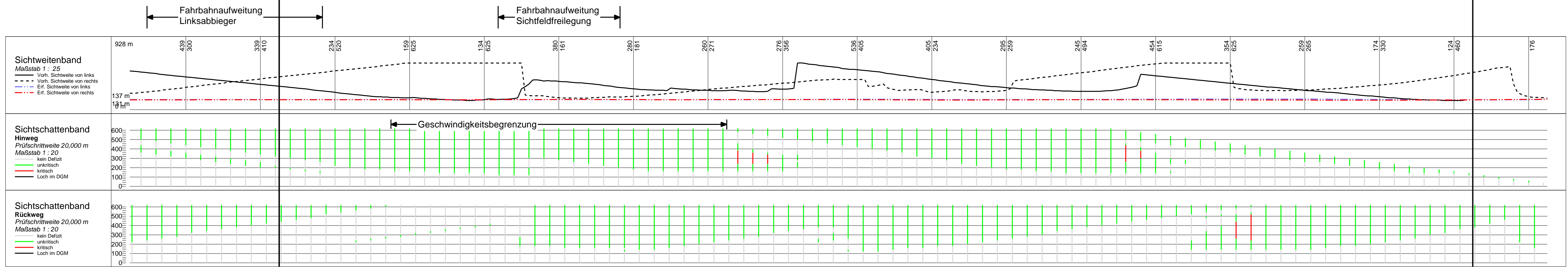
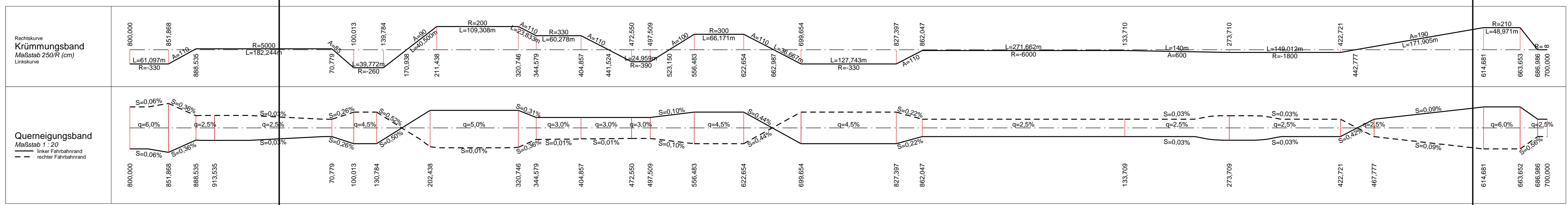
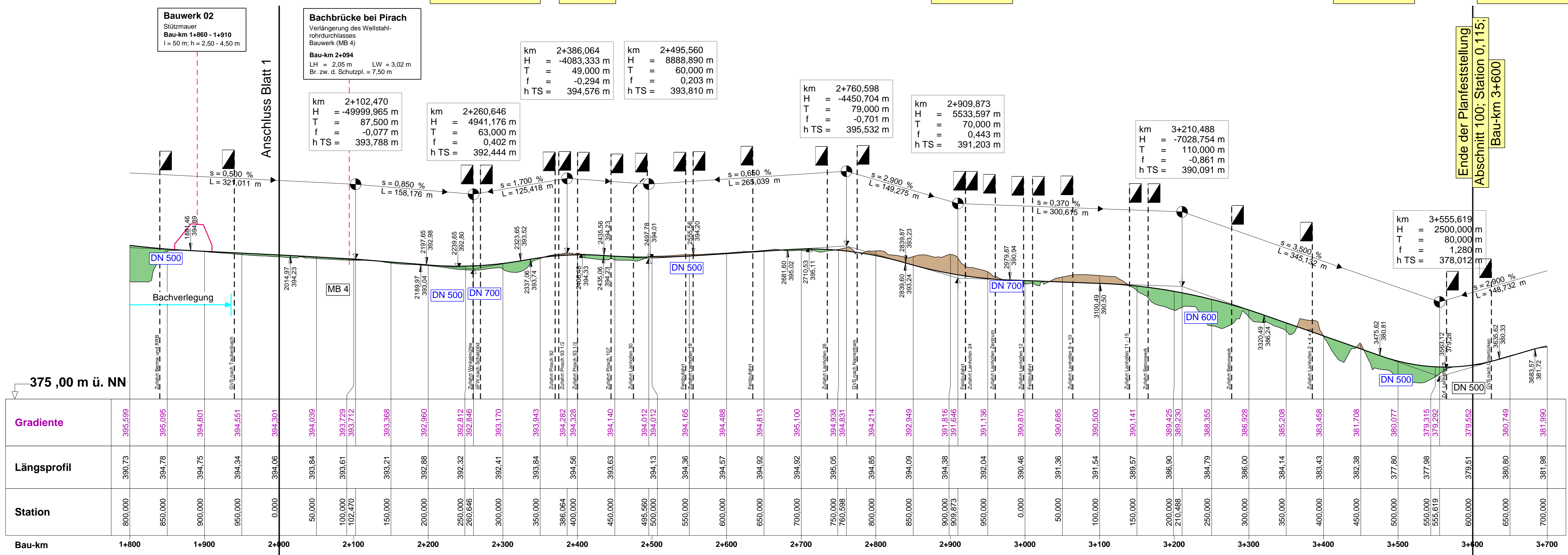
- H = 15000,000 m
- T = 168,752 m
- f = 4,372 m
- km = 1+696,535
- h TS = 415,868 m

Ausrundungshalbmesser, Tangentiallänge, Stichhöhe, Bau-km, Höhe Tangentenschnittpunkt

1,500% / 1325,050 m

1,500% / 725,002 m

Längsneigung und Abstand zum nächsten Neigungsbrechpunkt



**Planfeststellung vom 20.05.2011**  
**Deckblatt vom 01.02.2022**

Freistaat Bayern  
Staatliches Bauamt Passau  
Am Schandl 2, 94032 Passau, Tel. 0851/5017-01

Unterlage: **8**  
Blatt Nr.: **2**  
Datum: **01/2022**  
Zeichen: **Fürstberger**

**PLANFESTSTELLUNG**  
bearbeitet: 01/2022  
gezeichnet: 01/2022  
geprüft: 01/2022  
Fürstberger  
Hofbauer

**St 2090; Tann - ( Untertürken ) B 20**

**Ausbau südlich Tann**

Abchnitt 120; Stat. 0,600 - Abchnitt 100; Stat. 0,105

**Höhenplan**  
Maßstab 1:2500/250

Aufgestellt: Pfarlkirchen, den 01.02.2022  
Staatliches Bauamt

gez.: N. Sten, Ltd. Baudirektor

Projekt: FE-REKTUR-Ausbau\_südlich\_Tann-TWG