25	26	27	28	29
WA140-30,00	T1-41,00	T2-41,00	T2-56,00	WA160-36,00
DA	VQ	VQ	VQ	DA
SF delta h=0,36m	SF delta h=0,43m	SF delta h=0,12m	SF delta h=0,12m	SF delta h=0,32m

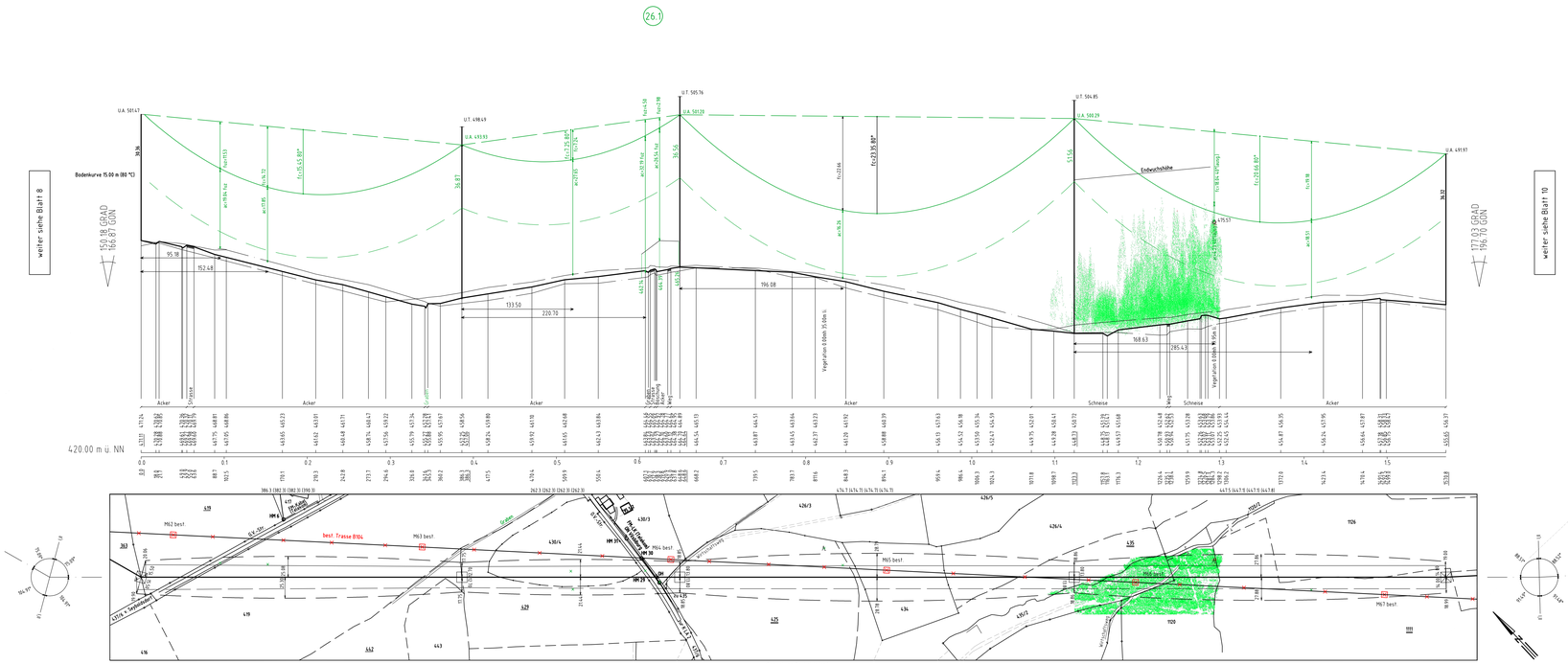

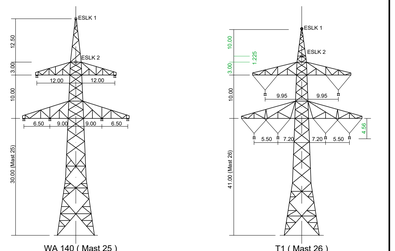

WA 140 (Mast 25)
D-2-D-2018.3

T1 (Mast 26)
D-2-D-2018.3

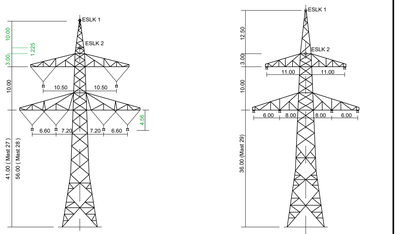

T2 (Mast 27) D-2-D-2018.3
T2 (Mast 28) D-2-D-2018.2

WA 160 (Mast 29)
D-2-D-2018.3

Vegetationspunkte mit Seilabstand < 5.00m
Vegetationspunkte mit Seilabstand > 5.00m

Antrag weiterhin gültig
Antrag geändert
Deckblatt neuer Stand

Anlage 8.1
Blatt 9 / 56

TenneT
Taking power further

380-kV-Leitung Altheim - Matzenhof
Teilabschnitt 2 : 380-kV-Ltg. Adlkofen-Matzenhof B152

LÄNGENPROFIL
von Bauwerk Nr. 1

Deckblatt
Mast Nr. 25 - Mast Nr. 29

DIN VDE-Bestimmung	: 0210/Norm VDE 1/11 HSP (Eiszone 2, Windzone 1)
Gestänge	: D-2-D-2018.2; D-2-D-2018.3
Beseilung Leiterseil	: 2x3x4 565-AL1/72-ST1A , MZS=46,0N/mm²
Erdseil	:
Luftkabel/ sonstige Belegung	: 2x 261-AL3/25-A20SA, MZS=45,0N/mm²
Kettenlänge	: DA = 6.50m, 334kg; VQ=4.56m, 195kg
Seitliche Überhöhung	: 15.00 m rechts oder links aufgenommen

Geobasisdaten: Bayerische Vermessungsverwaltung

Planfeststellungsunterlage

Aufgestellt :
Bayreuth
TenneT TSO Gmbh

-08.01.2018-
12.08.2022

i.V. gez. Thomas Ehrhardt-Unglaub i.A. gez. Dirk Daßler

SPIE

Maßstab	Einheit
Länge=1:2500 Höhe=1: 500	Meter

	Datum	Name
Bearb.	04.12.2017	Dendl / Zessin
Gepr.	04.12.2017	Hochholzer
Norm		

Servicebereich GeGT

TenneT
Taking power further

Zust.	Änderung	Datum	Name	Ursprr.
A	neue Luftbilder	16.10.2020	Zw	