29
WA160-36,00
DA
SF delta h=0,32m

30
WA160-36,00
DA
SF delta h=0,19m

Vogelschutzmarkierung
20 Vogelschutzmarkierungen alternierend auf den Erdseilen

30
WA160-36,00
DA
SF delta h=0,19m

31
WA160-39,00
DA
SF delta h=0,33m

Vogelschutzmarkierung
20 Vogelschutzmarkierungen alternierend auf den Erdseilen

(30.1) (30.2)

31
WA160-39,00
DA
SF delta h=0,33m

32
WA160-39,00
DA
SF delta h=0,30m

Vogelschutzmarkierung
23 Vogelschutzmarkierungen alternierend auf den Erdseilen

(31.1) (31.2) (31.3)

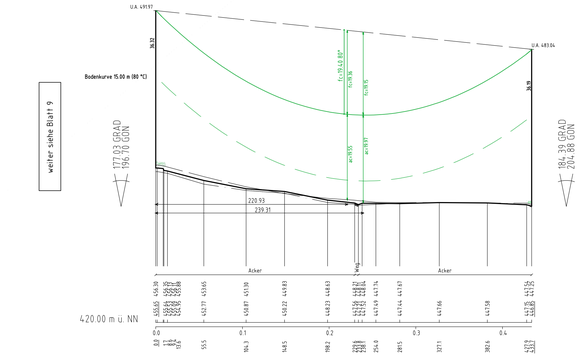

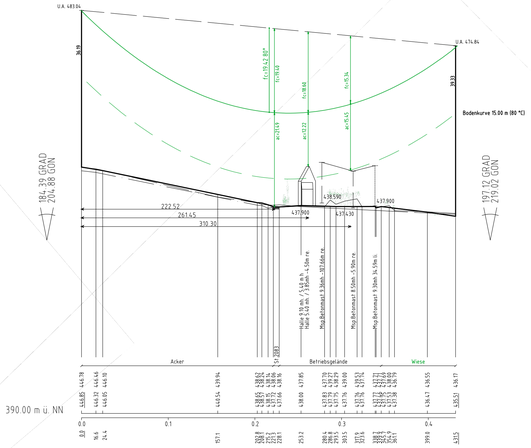

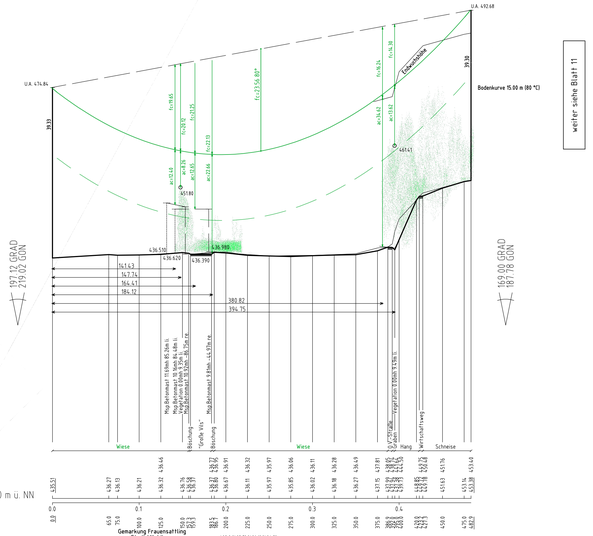

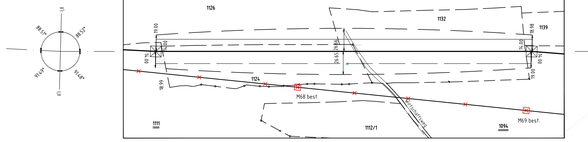

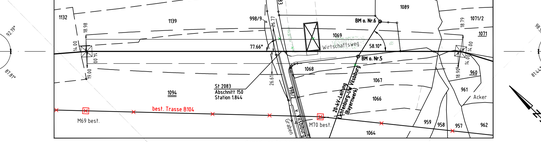



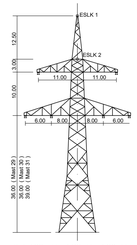

WA 160 (Mast 29, Mast 30, Mast 31)
D-2-D-2018.3



WA 160 (Mast 32)
D-2-T-2019.1

Vegetationspunkte mit Seilabstand < 5.00m
Vegetationspunkte mit Seilabstand > 5.00m

Antrag weiterhin gültig
Antrag geändert
Deckblatt neuer Stand

Anlage 8.1
Blatt 10 / 56

TenneT
Taking power further

380-kV-Leitung Altheim - Matzenhof
Teilabschnitt 2 : 380-kV-Ltg. Adlkofen-Matzenhof B152

LÄNGENPROFIL
von Bauwerk Nr. 1

Deckblatt
Mast Nr. 29 - Mast Nr. 32

DIN VDE-Bestimmung	:	0210/Norm VDE 1/11 HSP (Eiszone 2, Windzone 1)
Gestänge	:	D-2-D-2018.3; D-2-T-2019.1
Beseilung Leiterseil	:	2x3x4 565-AL1/72-ST1A , MZS=46,0N/mm²
Erdseil	:	
Luftkabel/ sonstige Belegung	:	2x 261-AL3/25-A20SA, MZS=47,0N/mm²
Kettenlänge	:	DA = 6.50m, 334kg; VQ=4.56m, 195kg
Seitliche Überhöhung	:	15.00 m rechts – – – – – oder links – – – – – aufgenommen

Geobasisdaten: Bayerische Vermessungsverwaltung

Planfeststellungsunterlage

Aufgestellt : 08.01.2018
Bayreuth
TenneT TSO Gmbh 12.08.2022

i.V. gez. Thomas Ehrhardt-Unglaub i.A. gez. Dirk Daßler

SPIE

Maßstab	Einheit
Länge=1:2500 Höhe=1: 500	Meter

	Datum	Name
Bearb.	06.12.2017	Dendl / Zessin
Gepr.	06.12.2017	Hochholzer
Norm		
Servicebereich CeOT		

TenneT Taking power further

Zust.	Änderung	Datum	Name	Urspr.
A	neue Luftbilder	16.10.2020	Zr	