69
WA160-33,00
DA
SF delta h=0,38m

70
T1-44,00
VQ
SF delta h=0,11m

71
WA160-30,00
DA
SF delta h=0,56m

71
WA160-30,00
DA
SF delta h=0,56m

72
WA160-45,00
DA
SF delta h=0,26m

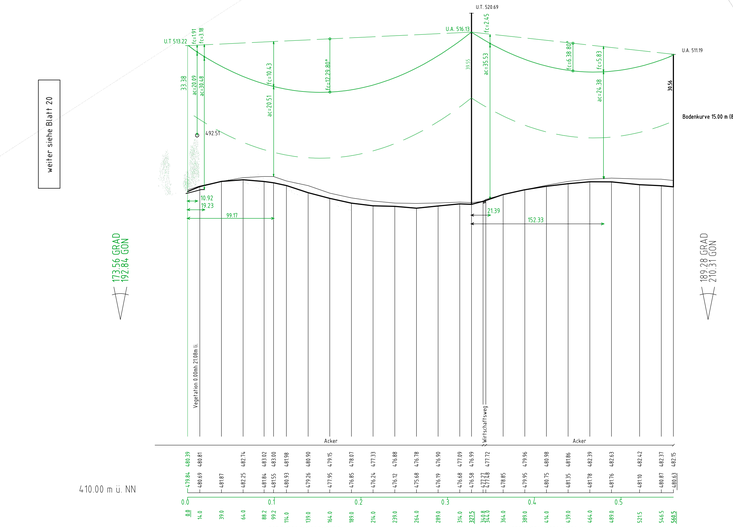

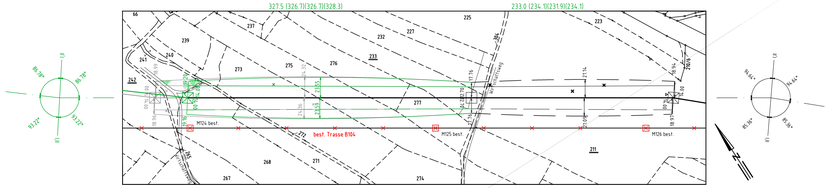

Gemarkung Schöfthal
Markt Gangkofen
Landkreis Rottal-Inn

71.1

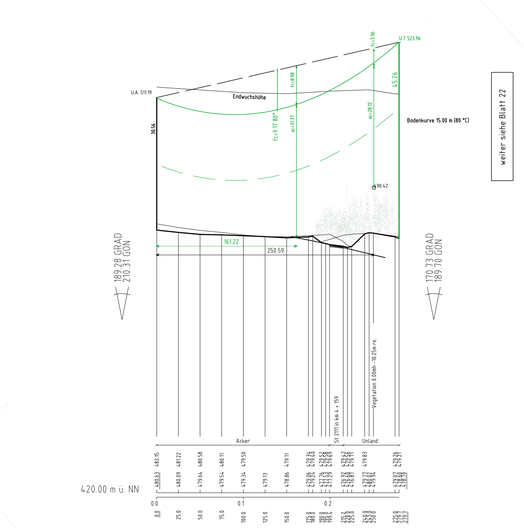

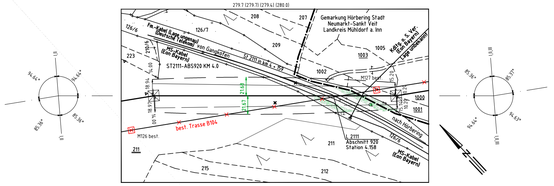

Gemarkung Schöfthal
Markt Gangkofen
Landkreis Rottal-Inn

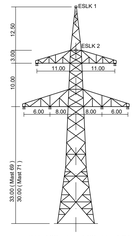

WA 160 (Mast 69, Mast 71)
D-2-D-2018.3

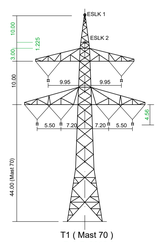

T1 (Mast 70)
D-2-D-2018.3



WA 160 (Mast 72)
D-2-T-2019.1

Vegetationspunkte mit Seilabstand < 5.00m
Vegetationspunkte mit Seilabstand > 5.00m

Antrag weiterhin gültig
Antrag geändert
Deckblatt neuer Stand

Anlage 8.1
Blatt 21 / 56

TenneT
Taking power further

380-kV-Leitung Altheim - Matzenhof
Teilabschnitt 2 : 380-kV-Ltg. Adlkofen-Matzenhof B152

LÄNGENPROFIL
von Bauwerk Nr. 1

Deckblatt
Mast Nr. 69 - Mast Nr. 72

DIN VDE-Bestimmung	:	0210/Norm VDE 1/11 HSP (Eiszone 2, Windzone 1)
Gestänge	:	D-2-D-2018.3; D-2-T-2019.1
Beseilung Leiterseil	:	2x3x4 565-AL1/72-ST1A , MZS=46,0N/mm²
Erdseil	:	
Luftkabel/ sonstige Belegung	:	2x 261-AL3/25-A20SA, MZS=45,0N/mm²
Kettenlänge	:	DA = 6.50m, 334kg; VQ=4.56m, 195kg
Seitliche Überhöhung	:	15.00 m rechts ------ oder links - - - - aufgenommen

Geobasisdaten: Bayerische Vermessungsverwaltung

Planfeststellungsunterlage

Aufgestellt :
Bayreuth
TenneT TSO Gmbh

08.01.2018
12.08.2022

i.V. gez. Thomas Ehrhardt-Unglaub i.A. gez. Dirk Daßler

SPIE

Maßstab	Einheit
Länge=1:2500 Höhe=1: 500	Meter

	Datum	Name
Bearb.	04.12.2017	Dendl / Zessin
Gepr.	04.12.2017	Hochholzer
Norm		
Serviceberech CeGT		

TenneT Taking power further

Zust.	Änderung	Datum	Name	Ursprg.:
A.	neue Luftbilder	16.10.2020	Zn	