139	140	141	142	142	143
WA160-45,00	T2-44,00	T2-50,00	WA160-33,00	WA160-33,00	WA160-36,00
DA	VQ	VQ	DA	DA	DA
SF delta h = 1,09 m	SF delta h = 0,12 m	SF delta h = 0,85 m	SF delta h = 0,22 m	SF delta h = 0,22 m	SF delta h = 0,36 m
Vogelschutzmarkierung 24 Vogelschutzmarkierungen alternierend auf den Erdseilen	Vogelschutzmarkierung 24 Vogelschutzmarkierungen alternierend auf den Erdseilen	Vogelschutzmarkierung 15 Vogelschutzmarkierungen alternierend auf den Erdseilen	Vogelschutzmarkierung 15 Vogelschutzmarkierungen alternierend auf den Erdseilen		

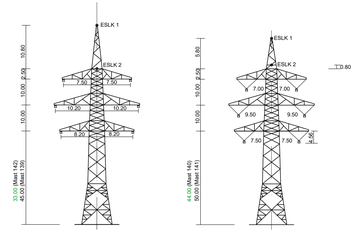

WA160 (Mast 139, 142)
D-2-T-2019.1

T2 (Mast 140, Mast 141)
D-2-T-2019.1

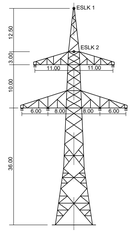

WA160 (Mast 143)
D-2-D-2018.3

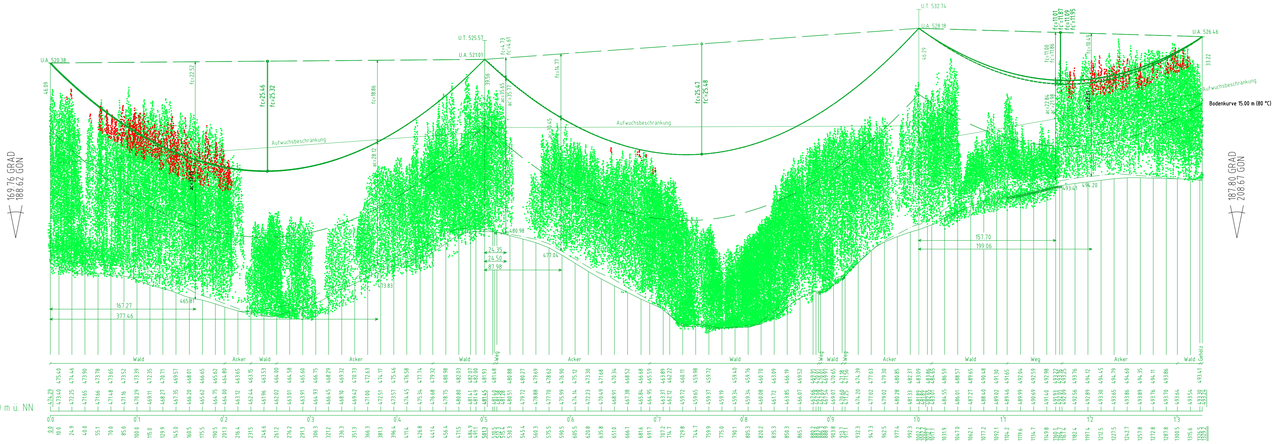

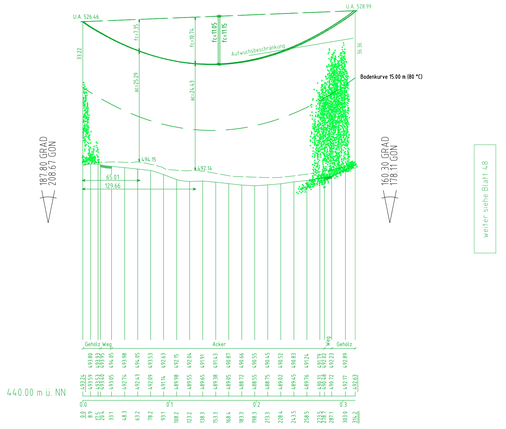

Vegetationspunkte mit Seilabstand < 5.00m

Vegetationspunkte mit Seilabstand > 5.00m

Antrag weiterhin gültig

Antrag geändert

Deckblatt neuer Stand

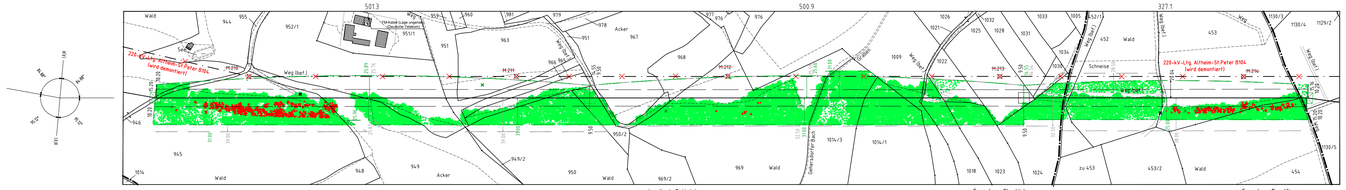

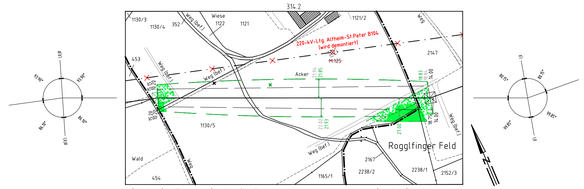

Anlage 8.1
Blatt 47/56

TenneT
Taking power further

380-kV Leitung Altheim - Matzenhof
Teilabschnitt: 2: 380-kV Ltg. Adlkofen - Matzenhof B152

LÄNGENPROFIL
von Bauwerk Nr. 1

Deckblatt

Mast Nr. 139 - Mast Nr. 143

DIN VDE-Bestimmung	:	0210/Norm VDE 1/11 HSP (Eiszone 2, Windzone 1)
Gestänge	:	D-2-T-2019.1, D-2-D-2018.3
Beseilung Leiterseil	:	2x3x4 565-AL1/72-ST1A , MZS=46,0N/mm²
Erdseil	:	
Luftkabel/ sonstige Belegung	:	2x1 261-AL3/25-A20SA , MZS=47,0N/mm²
Kettenlänge	:	DA = 6.50m, 334kg, VQ=4.56m, 182kg
Seitliche Überhöhung	:	15.00 m rechts ========== oder links - - - - - - - aufgenommen

Geobasisdaten: Bayerische Vermessungsverwaltung

Planfeststellungsunterlage

Aufgestellt :
Bayreuth 08.01.2018
TenneT TSO Gmbh 12.08.2022

i.V. gez.Thomas Ehrhardt-Unglaub i.A. gez. Dirk Daffer

SPIE

Maßstab	Einheit
Länge=1:2500 Höhe=1: 500	Meter

	Datum	Name
Bearb.	20.12.2017	Ospman
Gepr.	20.12.2017	Temmeyer
Norm		
Servicebereich CeGIT		

TenneT Taking power further

0.A	Deckblatt	28.08.2020	Ka.Bra	
Zust	Änderung	Datum	Name	Unspr.