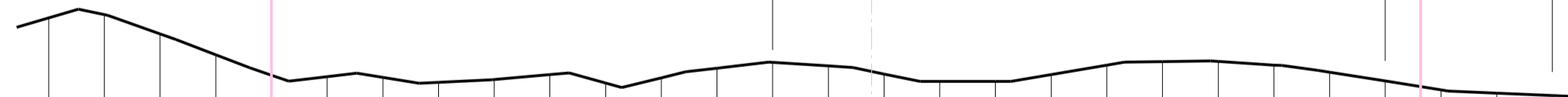
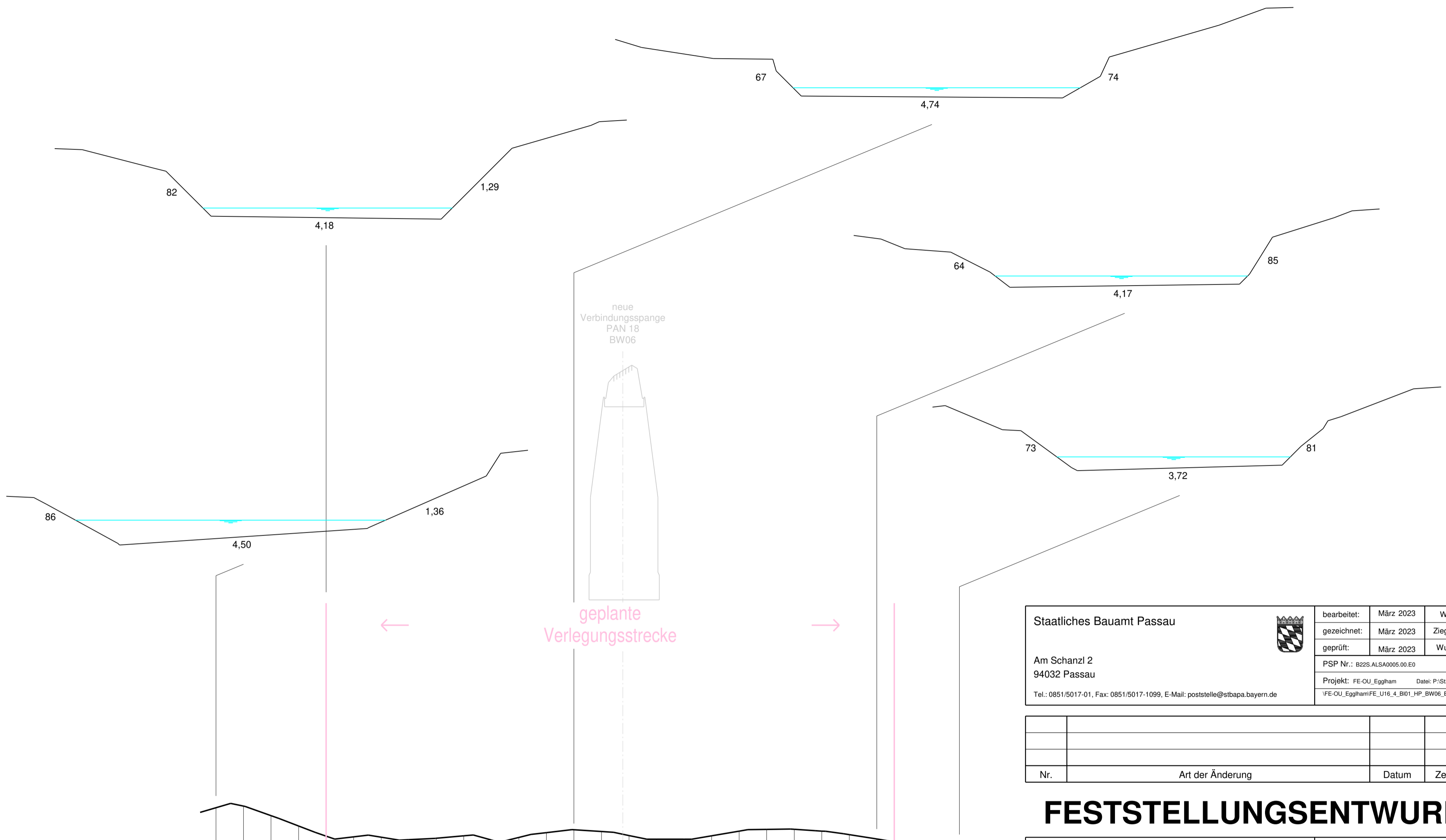


BESTAND

Gewässerverlegung BW06 Aldersbach



Station	0,00	5,00	10,00	15,00	20,00	25,00	30,00	35,00	40,00	45,00	50,00	55,00	60,00	65,00	70,00	75,00	80,00	85,00	90,00	95,00	100,00	105,00	110,00	115,00	120,00	125,00	130,00	135,00	
Bachsohle	341,89	341,92	341,74	341,55	341,37	341,36	341,35	341,31	341,33	341,38	341,30	341,35	341,43	341,49	341,45	341,38	341,31	341,31	341,38	341,46	341,49	341,50	341,46	341,40	341,32	341,24	341,21	341,19	
mittleres Gefälle [%]		2,1	3,5	3,8	3,7	0,3	0,1	0,9	-0,5	-0,9	1,5	-0,9	-1,7	-1,2	0,7	1,5	1,3	0,0	-1,2	-1,7	-0,6	-0,1	0,7	1,3	1,6	0,6	0,4		
		0+000									0+050																		


Staatliches Bauamt Passau Am Schanzl 2 94032 Passau Tel.: 0851/5017-01, Fax: 0851/5017-1099, E-Mail: poststelle@stbapa.bayern.de		bearbeitet:	März 2023	Wirkert
		gezeichnet:	März 2023	Ziegelmüller
		geprüft:	März 2023	Wufka B.
		PSP Nr.: B22S.ALSA0005.00.E0		
Projekt: FE-OU_Egggham		Datum: P:St2109-ITWO		
FE-OU_EggghamFE_U16_4_BI01_HP_BW06_Bestand				

Nr.	Art der Änderung	Datum	Zeichen

FESTSTELLUNGSENTWURF

Straßenbauverwaltung Freistaat Bayern Staatliches Bauamt Passau Straße / Abschn.-Nr. / Station: St2109_220_0,574 bis 270_0,175 PROJIS-Nr.: PA10Z.T1 - 07	Unterlage / Blatt-Nr.: 16.4 / 01 Höhenplan Gewässerverlegung BW06 - Bestand Maßstab: 1 : 500 / 50
--	--

St 2109
Ortsumgehung Egggham
 Bau-km 0+210 - Bau-km 3+200

aufgestellt:
 Staatliches Bauamt Passau

 Stümpfl, Baudirektor
 Passau, den 08. Mai 2023