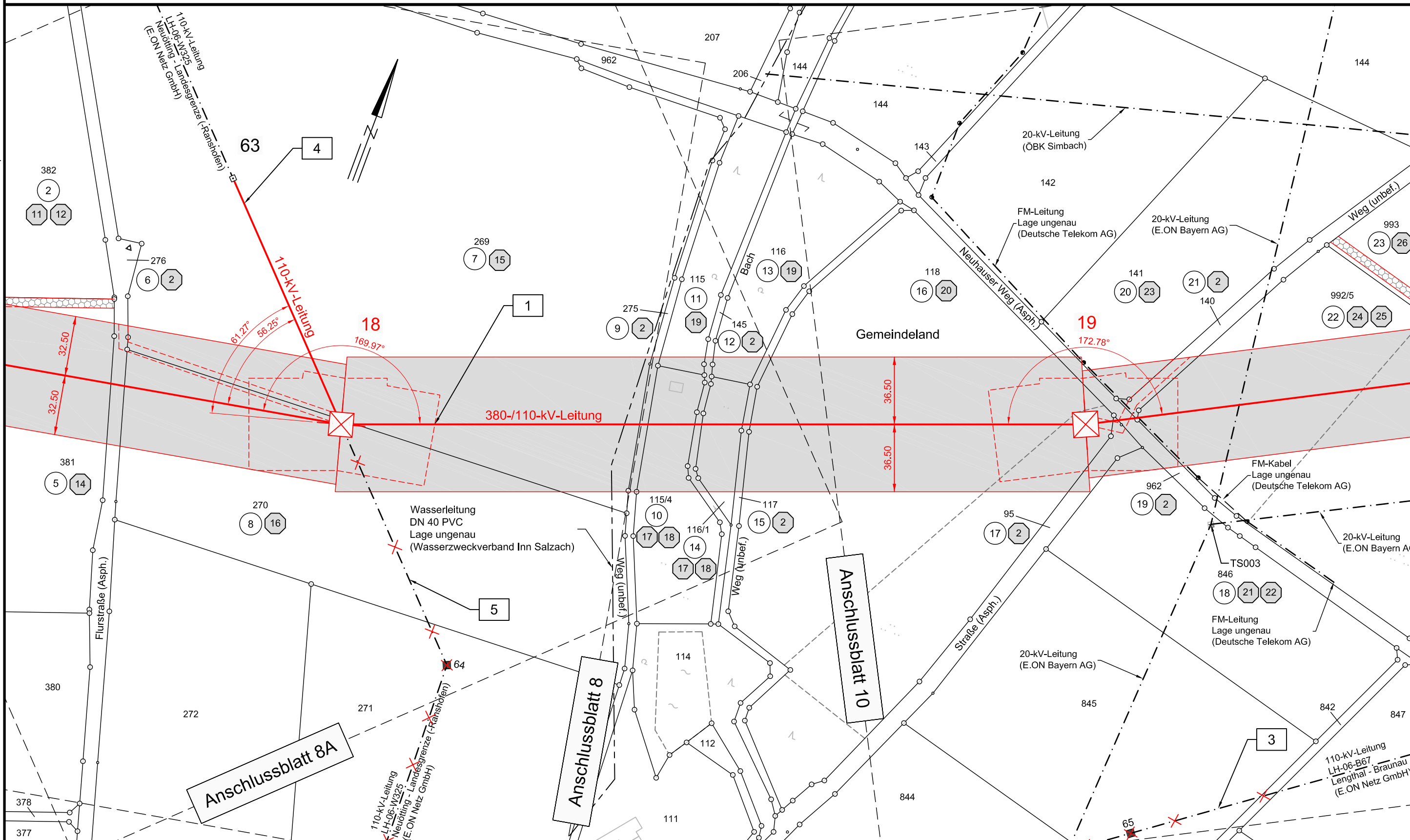


18
WAZ120-17,50/25,00

-403.6-

19
WA150-31,00



Unterlage 9.2

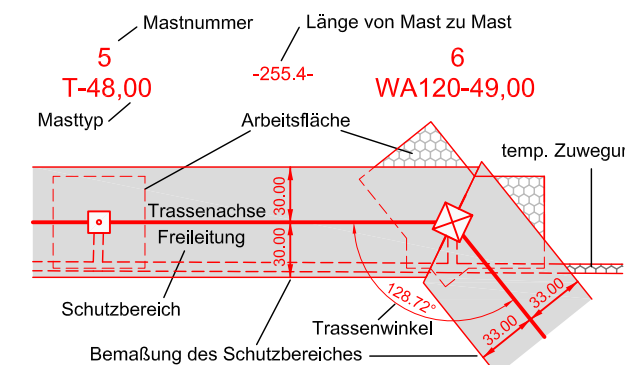


380-kV-Anschlussleitung KW Haiming - UW Simbach

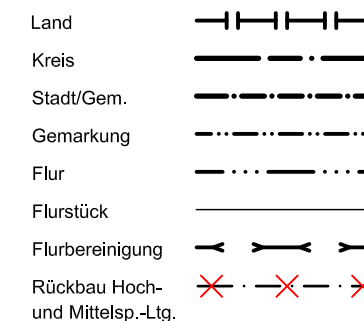
Lageplan

Mast-Nr. 18 - Mast-Nr. 19

Legende:



Grenzen:



- 1 Bauwerksnummer
- 1 Eigentümer Schlüsselnummer
- 6 Grundstücksordnungsnummer
- 37 Flurstücksnummer
- ⊗ Abspannmast
- ⊠ Tragmast

Vorhabensträgerin: **OMV Kraftwerk Haiming GmbH**
Haiminger Straße 1
D-84489 Burghausen

Generalplaner: **FICHTNER GmbH & Co. KG**
Sarweystraße 3
70191 Stuttgart

Planfeststellungsunterlage

Aufgestellt Burghausen, 01.06.2012

Robert Voch

Satzungsgemäß ausgelegen in der Zeit vom bis
Zeit und Ort der Auslegung sind vor Auslegung ortsüblich bekannt gemacht worden
Gemeinde:

Firma: **K2E K2 Engineering GmbH**
Maßstab: 1:2000
Einheit: Meter

Datum	Name
Bearb. 10.04.2012	Vocht
Gepr. 12.04.2012	Flemme
Zustand	Gültig
Org.-Einheit NAL	-

Dienstsigel/Unterschrift

Planfeststellungsbehörde

Landkreis Altötting

Gemeinde Haiming
Gemarkung Haiming