# Anschlussstelle B 12 Rampen Süd

## Zeichenerklärung

Tangentenschnittpunkt mit Steigungsangaben Gradiente

**Die Steigungen sind 10-fach überhöht dargestellt !**

Hoch- bzw. Tiefpunkt

Gradiente

bestehendes Gelände
bestehende Fahrbahn

Damm

Einschnitt

Lärmschutzwall

Lärmschutzwand

## Ausfahrt

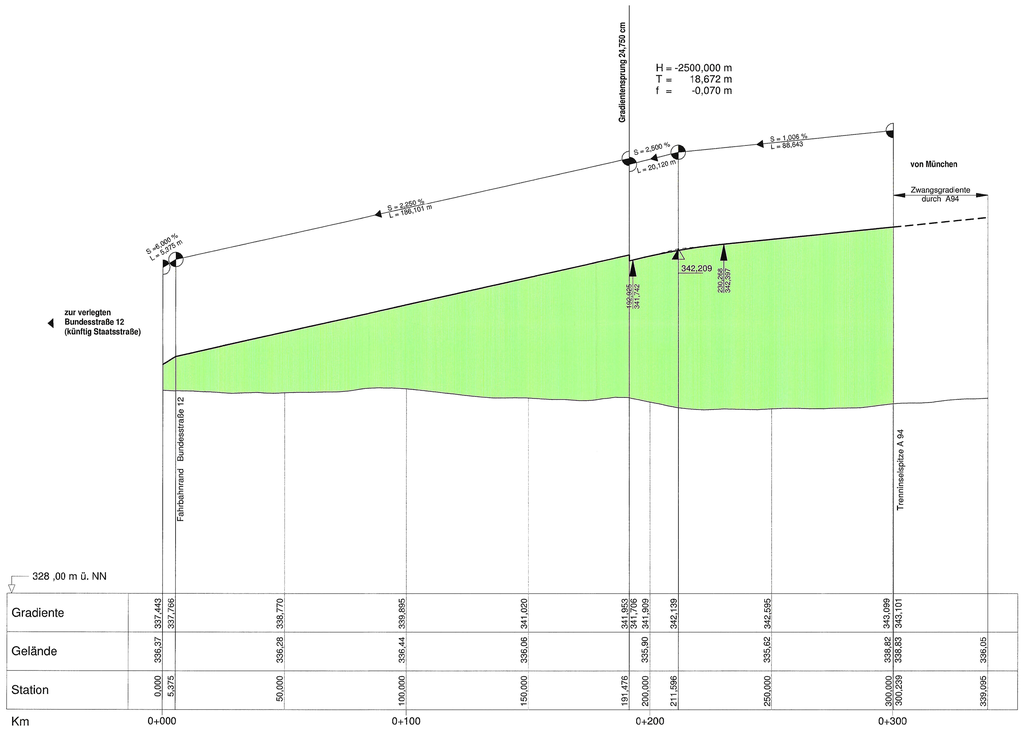


| | | | | | | | | | | | | | | | | |
|---|---|---|---|---|---|---|---|---|---|---|---|---|---|---|---|---|
| Gradiente | 337,443 | 337,756 | 338,770 | 339,895 | 341,020 | 341,953 | 341,766 | 341,999 | 342,139 | 342,595 | 343,099 | 343,101 | 336,05 |
| Gelände | 336,37 | | 335,28 | 336,44 | 336,06 | | 335,90 | | | 335,62 | 338,82 | 338,83 | |
| Station | 0,000 | 5,375 | 50,000 | 100,000 | 150,000 | 191,476 | 200,000 | | 211,596 | 250,000 | 300,000 | 300,239 | 339,095 |

Km 0+000 0+100 0+200 0+300

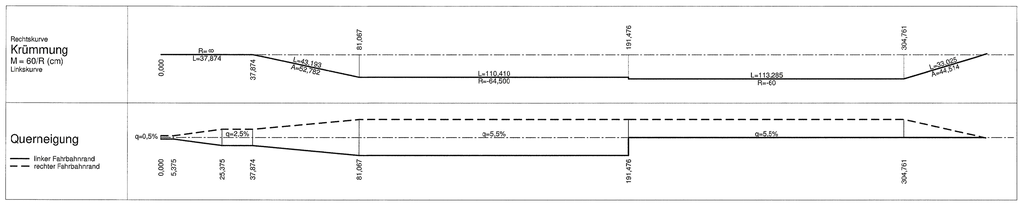


## Einfahrt

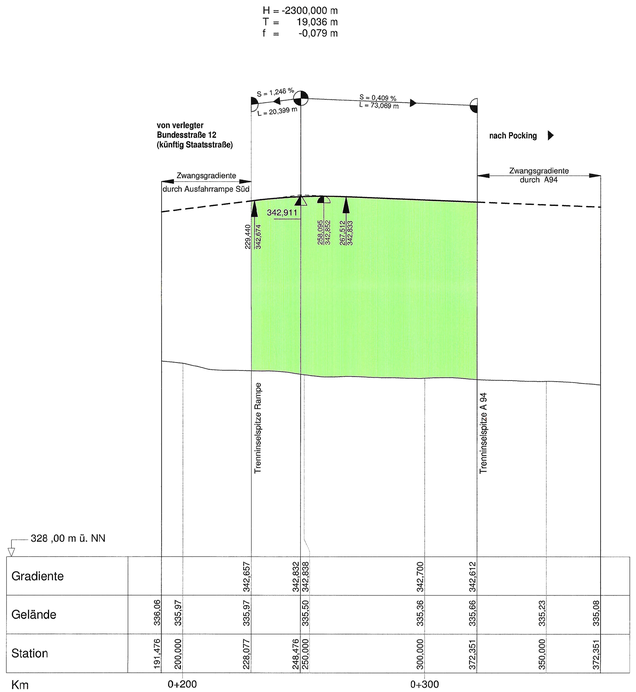


| | | | | | | | | | | | | | |
|---|---|---|---|---|---|---|---|---|---|---|---|---|---|
| Gradiente | | | 342,657 | 342,822 | 342,838 | 342,700 | 342,612 | | | | | | |
| Gelände | 336,06 | 335,97 | 335,97 | 335,56 | | 335,38 | 335,68 | 335,23 | 335,08 | | | | |
| Station | 191,476 | 200,000 | 229,077 | 248,476 | 250,000 | 300,000 | 372,351 | 350,000 | 372,351 | | | | |

Km 0+200 0+300

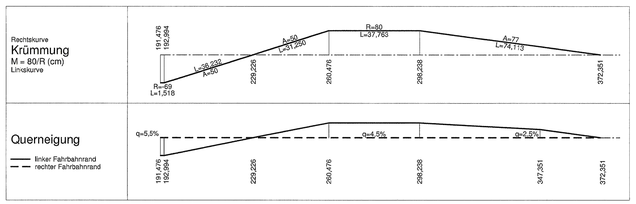


| Nr. | Art der Änderung | Datum | Name |
|---|---|---|---|
| | | | |
| | | | |
| | | | |
| | | | |

Freistaat Bayern
Autobahndirektion Südbayern
Seidlstraße 7-11, 80335 München, Tel. 089/54650-0, Fax 089/54650-200, E-Mail: poststelle@adsb.bayern.de

| | | | |
|---|---|---|---|
| Unterlage | | | 8 |
| Blatt Nr. | | | 12 |
| Datum | | | Zeichen |
| Planfeststellung | bearbeitet: | Jan. 13 | Letica |
| A 94 Simbach - Pocking (A 3) Neubau Malching - Kirchham | gezeichnet: 4127 | Jan. 13 | Wachinger-Schaffllik |
| Bau-km 20+300 bis Bau-km 26+275 | geprüft 412 | Jan. 13 | Dr. Wechsler |
| mit Verlegung der St 2110 bei Moos / Tutting | 41 | Jan. 13 | Kamischke |
| Bau-km 0+000 bis Bau-km 0+920 | Höhenplan | | |
| | AS B 12 Rampen Süd | | |
| | Maßstab 1 : 1000/100 | | |

Aufgestellt:
München, den 31.01.2013
Autobahndirektion Südbayern

Peiker, Ltd. Baudirektor

Festgestellt gem. § 17 FStrG
durch Beschluss vom 27. 08. 15
Nr. 52-4354.1-6/1 A 94

Regierung von Niederbayern
Landshut, 27. 08. 15

Edhofer
Ltd. Regierungsdirektor

Projekt:
Datei:

Geobasisdaten: © Bayerische Vermessungsverwaltung (Darstellung der Flurkarte als Eigentumsnachweis nicht geeignet)

Plotdatum: 05.02.2013