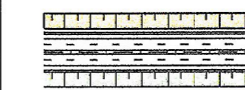



Zeichenerklärung




Einschnittsböschung
Fahrbahn
Mittelstreifen
Fahrbahn
Dammböschung



Lärmschutzwall, Seitenablagung



Gemarkungsgrenze



Gemeindegrenze



Wohngebäude - Beurteilungspegel



Flächennutzung Bebauung



Dorfgebiet / Mischgebiet



Gewerbegebiet

St 15

Immissionspunkt der schalltechnischen Berechnung,
Grenzwerte der Lärmsanierung eingehalten

Tag Nacht

60|55

Beurteilungspegel für verlegte St 2110 (Prognosejahr 2025)

Nr.	Art der Änderung	Datum	Name

Freistaat Bayern
Autobahndirektion Südbayern

Seidstraße 7-11, 80335 München, Tel. 089/54552-0, Fax 089/54552-200, E-Mail: poststelle@abdsb.bayern.de



Unterlage	11.2
Blatt Nr.	3
Datum	Zeichen

Planfeststellung	bearbeitet	4121	Jan. 13	Letica
A 94 Simbach - Pocking (A 3) Neubau Malching - Kirchham	gezeichnet	4133	Jan. 13	Nowak
	geprüft	412	Jan. 13	Dr. Wechsler
41		Jan. 13	Kamischke	

Bau-km 20+300 bis Bau-km 26+275
**mit Verlegung der St 2110
bei Moos / Tutting**

Bau-km 0+000 bis Bau-km 0+920

Lageplan zu den
schalltechnischen Berechnungen
(verlegte St 2110)

Maßstab 1 : 5 000

Aufgestellt:
München, den 31.01.2013
Autobahndirektion Südbayern

Peiker, Ltd. Baudirektor

Festgestellt gem. § 17 FStRG
durch Beschluss vom 27.08.15
Nr. 32-4354.11-8 / A.94

Regierung von Niederbayern
Landshut, 27.08.15

Edhofer
Ltd. Regierungsdirektor

Projekt:

Datei:

Geobasisdaten: © Bayerische Vermessungsverwaltung (Darstellung der Flurkarte als Eigentumsnachweis nicht geeignet)

Plotdatum: 13.02.2013