


| | | | | | | | | | | | |
|---|---|---|---|---|---|---|---|---|---|---|---|
| Gradiente | 655,472 | 655,555 | 656,139 | 656,839 | 657,539 | 658,239 | 658,921 | 659,302 | 659,324 | 659,282 | 659,122 |
| Längsprofil | 654,653 | | 656,705 | 658,996 | 660,051 | 658,640 | 659,159 | 659,394 | | 659,257 | 659,105 |
| Station | 0,000 | 3,314 | 20,000 | 40,000 | 60,000 | 80,000 | 100,000 | 120,000 | 123,023 | 140,000 | 150,000 |
| Km | 0+000 | | | | | | 0+100 | | | | |

Rechtskurve
**Krümmungsband**
*Maßstab 40/R (cm)*
Linkskurve

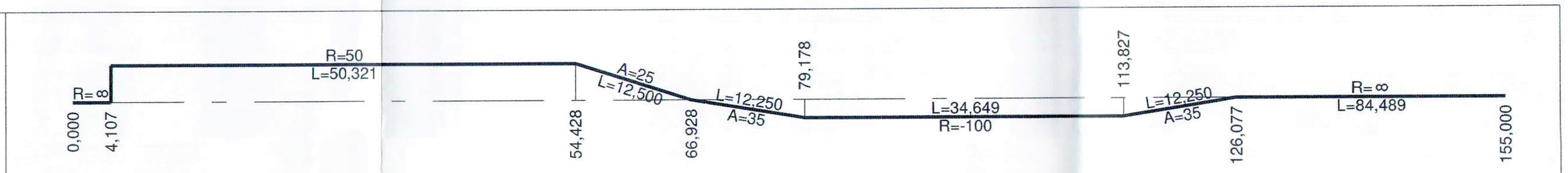


**Querneigungsband**
*Maßstab 4 % / cm*
Linker Fahrbahnrand
Rechter Fahrbahnrand

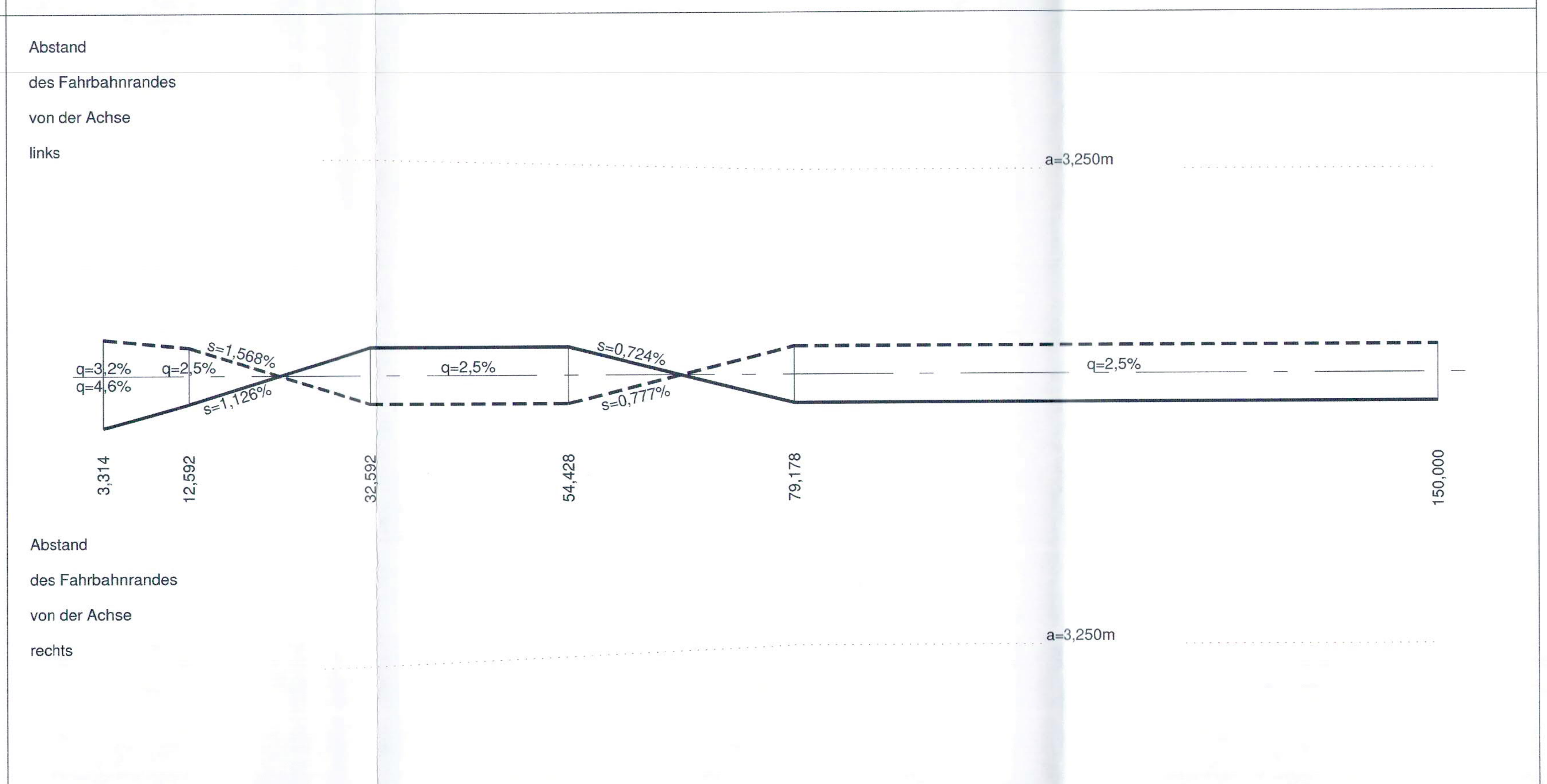


## Zeichenerklärung

Gradientenhochpunkt
Gradiententiefpunkt

Neigungsbrechpunkt mit Angabe von:
km = 1+696.535 Bau-km
H = 362.155 m Ausrundungshalbmesser
T = 168.752 m Tangentenlänge
f = 4.372 m Stichhöhe
h TS = 415.868 m Höhe Tangentenschnittpunkt

Ausrundungsbeginn Kuppe/
Ausrundungsende Wanne

1.500 % 1325.050 m — 1.500 % 725.002 m
Längsneigung und Abstand zum nächsten Neigungsbrechpunkt

Damm
Einschnitt
Fahrbahn mit Überholfahrstreifen (ÜFS) bzw. Zusatzfahrstreifen (ZFS)
Grundwasserstand
Graben/Mulde links
Graben/Mulde rechts

Rohrleitung mit Angabe der Dimension, des Materials und der Längsneigung
DN 300 SB 1.2 ‰ links
DN 300 SB 1.2 ‰ rechts
DN 300 SB 1.2 ‰ mitte

Schacht links | Schacht mitte | Schacht rechts | Schacht mitte u. rechts

D = Deckelhöhe Schacht
S = Sohlhöhe Schacht
SE = Sohlhöhe Einlauf
SA = Sohlhöhe Auslauf
E = Einlauf
A = Auslauf

### Lärmschutz

Lärmschutzwall rechts
Lärmschutzwall links
Lärmschutzwall mitte
Lärmschutzwand rechts
Lärmschutzwand links
Lärmschutzwand mitte

WOLF INGENIEURBÜRO GmbH
Freudenhain 10, 94481 Grafenau
Telefon: +49 8555 9602-0
Telefax: +49 8555 9602-99
E-Mail: info@ibwolf.com
BAUSTATIK WASSERVERSORGUNG ABWASSERENTSORGUNG VERKEHRSANLAGEN VERMESSUNG

| Projekt-Nr. 2015-134-02-fg | Datum | Name |
|---|---|---|
| bearbeitet: | Apr 17 | Nowak |
| gezeichnet: | Apr 17 | Nowak |
| geprüft: | Apr 17 | Wolf |
| Datei: 15-13402 FE_Höhenplan_U6-7_AF10_01 | | |

Staatliches Bauamt Passau
Am Schanzl 2
94032 Passau
Tel.: 0851/5017-01, Fax: 0851/5017-1099, E-Mail: poststelle@stbapa.bayern.de

| | | |
|---|---|---|
| bearbeitet: | | |
| gezeichnet: | | |
| geprüft: | | |
| PSP Nr.: | | |
| Projekt: | | |
| Datei: | | |

| Nr. | Art der Änderung | Datum | Zeichen |
|---|---|---|---|
| | | | |
| | | | |
| | | | |

# FESTSTELLUNGSENTWURF

Straßenbauverwaltung Freistaat Bayern
Staatliches Bauamt Passau
Straße / Abschn.-Nr. / Station: **B12_2200_1,980 - 2220_0,271**
PROJIS-Nr.:

Unterlage / Blatt-Nr.: 6 / 7
**Höhenplan**
Anschluss Falkenbach
Achse AF10
Maßstab: 1:500 /50

B12 Passau - Freyung - ( Prag)
Ausbau der Kreuzung mit der St2132 bei Freyung Ort
B12_2200_1,980 - 2220_0,271
Bau-km 1+950 bis Bau-km 2+650 (Baustrecke B12)

aufgestellt:
Staatliches Bauamt Passau
Wufka
Ltd. Baudirektor
Passau , den 31.10.2019

Festgestellt gem. § 17 FStrG
durch Beschluss vom 13. 12. 2021
Nr. 32-4354.21-59/B12
Regierung von Niederbayern
Landshut, 13. 12. 2021

~~05 November 2018~~ gez. Kiermaier
Regierungsdirektor

6.1
RIB iTWO civil 2017