



380-kV-Leitung Altheim - Matzenhof
Teilabschnitt 1 : 380-kV Ltg. Altheim - Adlkofen B151

Landschaftspflegerischer Begleitplan Maßnahmenplan Legende 2. Deckblatt

© Bayerische Vermessungsverwaltung, Geobasisdaten
(Darstellung der Flurkarte als Eigentumsnachweis nicht geeignet; www.geodaten.bayern.de)

Planfeststellungsunterlage

Aufgestellt :
Bayreuth
TenneT TSO GmbH
i.V. gez. Thomas Ehrhardt-Unglaub i.V. gez. Dirk Daßler

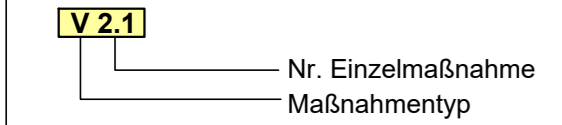
<p>Dr. Schober Gesellschaft für Landschaftsplanung mbH Kammerhof 6 · 85354 Freising · Germany Tel.: +49 (0) 89 3021 · Fax: +49 (0) 89 304 33 mailto:info@schober-lp.de · www.schober-lp.de</p>	Maßstab	Einheit		
	ohne	Meter		
	Datum	Name		
	Bearb. Dez. 2021	TH		
	Gepr. Dez. 2021	SSch		
	Gez. Dez. 2021	HG		
Zust.	Änderung	Datum	Name	Urspr.:
	2. Deckblatt	Juli 2022	TH	

LEGENDE

Vermeidungsmaßnahmen

- Schutz angrenzender Gehölze bzw. Biotope (V 3.2)
- temporäre Schutzzäune für Amphibien und Reptilien (V 5.2, V 5.3)
- Markierung des Erdseils zum Schutz der Avifauna (V 5.1)
- Vermeidung des Abbruchs von Mastfundamenten (V FFH 2)

Maßnahmenkennung



Allgemeine Vermeidungsmaßnahmen

Allgemeine Vermeidungsmaßnahmen sind im Plan nicht dargestellt (siehe Maßnahmenblätter, Anlage 12.3)

Zeitliche Beschränkung der Baufeldfreimachung und Baumaßnahmen

- V 2.1 Bauzeitenregelung Vögel
- V 2.2 Bauzeitenregelung Haselmaus
- V 2.3 Vergrämungsmahd Reptilien
- V 2.4 Schleißeiszug
- V 2.5 Zeitliche Beschränkung bei Demontage und Montage von Masten

Einschränkungen der Bautrasse, des Baufelds und im aufwuchsbeschränkten Bereich

- V 3.1 Keine Inanspruchnahme angrenzender Biotope über das erforderliche Maß hinaus
- V 3.2 Gehölz und Biotopschutz
- V 3.3 Einzelbaumentnahme im Isarauwald
- V 3.4 Vermeidungsmaßnahme im Rahmen der Unterhaltungsmaßnahmen im aufwuchsbeschränkten Bereich
- V 3.5 Verzicht auf Baumfallkurve

Schutz von Gewässern und Böden

- V 4.1 Verhinderung des Eindringens von Schadstoffen in Boden und Wasser
- V 4.2 Schutzmaßnahme bei erforderlicher Wasserhaltung während der Bauphase
- V 4.3 Vermeidung der Beeinträchtigung von Bodendenkmälern Bauphase
- V 4.4 Vermeidung von Bodenerosion im Wald mit besonderer Bedeutung für den Bodenschutz (nach Waldfunktionsplan) und auf potenziell gefährdeten Standorten

Weitere artenschutzrechtlich begründete Vermeidungsmaßnahmen

- V 5.1 Markierung der Erdseile zum Schutz der Avifauna
- V 5.2 Installation von temporären Schutzzäunen für Amphibien und Reptilien
- V 5.3 Besatzkontrolle Amphibien und Reptilien
- V 5.4 Vermeidung von Barrieren für Amphibien, Reptilien und weitere bodengebundene Kleintiere
- V 5.5 Maßnahmen zur Vermeidung von Quartierverlusten (Fledermäuse, Höhlenbrüter, Eremit)
- V 5.6 Ersatzquartiere Haselmaus
- V 5.7 Rückzugsraum für Reptilien

Vermeidungsmaßnahmen zum Natura 2000-Gebietsschutz

- V FFH 1 Überspannung der Waldbereiche im FFH-Gebiet
- V FFH 2 Vermeidung des Abbruchs von Mastfundamenten

Wiederherstellungs- und Entwicklungsmaßnahmen

- Wiederherstellung des ursprünglichen Zustandes der Arbeitsräume und Zufahrten (W1.1)
- Entsiegelung bestehender Maststandorte (W1.2)
- Wiederherstellung von Auwald (W2.1)
- Wiederherstellung von Laubwald (W2.2)
- Wiederherstellung von Gebüsch und Hecken (W2.3)
- Wiederherstellung von artenreichem Extensivgrünland (W3.1)
- Wiederherstellung von artenarmen Extensivgrünland (W3.2)
- Entwicklung von Vorwald mit niederwaldartiger Bewirtschaftung (W4)
- Entwicklung niederwüchsiger Gehölzbestände (W5)
- Entwicklung standortgerechter Waldränder (W6)
- Entwicklung standortgerechter Auwald (W7)
- Entwicklung von Gebüsch (W8)
- Entwicklung von Saum- und Ruderalvegetation (W9)

Kompensationsmaßnahmen

- A/E 1 Entwicklung artenreicher Grünlandstandorte
- A/E 2 Anlage von Laubwald, Waldmantel und Gehölzen
- A 3 Herstellung von Biotop- und Höhlenbäumen im Suchraum
- A/E 4 Anlage von Auwald, Gebüsch und Waldsaum

Vorgezogene Ausgleichsmaßnahmen zur Vermeidung artenschutzrechtlicher Verbotstatbestände

- CEF 1 Ersatzquartiere Fledermäuse (Suchraum)
- CEF 2 Ersatzquartiere Gehölzhöhlenbrüter (Suchraum)

Kompensationsmaßnahmen zur Wahrung des Erhaltungszustandes

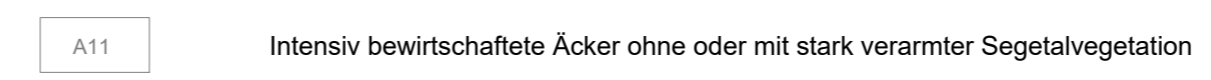
- Grenze FCS-Maßnahmen mit Nummer
- FCS 1 Aufwertungsflächen für Reptilien (4 Teilflächen)
- FCS 2 Aufwertungsflächen für Haselmäuse (3 Teilflächen)

Bestand

Biotop- und Nutzungstypen:


(Biotop- und Nutzungstypen lt. „Biotopwertliste zur Anwendung der Bayerischen Kompensationsverordnung (Stand 28.02.2014) mit redaktionellen Änderungen vom 31.03.2014“)

Beispiel:



Hinweis:

vollständige Übersicht der Biotop- und Nutzungstypen siehe Legende zu Bestands- und Konfliktplan



Sonstige Bestandsinformationen (nachrichtlich)

- Flurgrenzen
- Gemarkungsgrenzen
- Gemeindegrenzen
- Landkreisgrenzen
- Topographie
- Fremdleitungen/Sparten Bestand

Technische Planung (nachrichtlich)

- geplante 380-kV-Leitung
- Abspannmast / Tragmast Planung mit Nummer
- Schutzstreifen /-bereich zu geplanter 380-kV-Leitung
- Arbeitsstreifen / BE-Flächen
- Rückbau best. Leitung
- Abspannmast / Tragmast Bestand mit Nummer
- Deckblatt geändert
- 2. Deckblatt, neuer Stand

D:\2010057\PI\02_Daten_CAD\2022_Deckblatt 2\A040_12.2.2_DB2_20057-220718-LBP-TA1-Mass_GK4.dwg * Blatt18_Legende