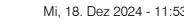


Landschaftspflegerischer Begleitplan
Maßnahmenplan
Mast Nr. 15 - Mast Nr. 19
2. Planänderung



Tenneco
Taking power further





380-kV-Freileitung Altheim - Matzenhof
Teilabschnitt 2: 380-kV Ltg. Adlkofen - Matzenhof (B152)

Landschaftspflegerischer Begleitplan

Maßnahmenplan

Mast Nr. 19 - Mast Nr. 21

2. Planänderung

Kurzlegende: (ausführliche Legende siehe gesondertes Blatt Anlage 12.2.2, Blatt 58)

geplante 380-kV-Leitung		Flurgrenzen	
Abspannmast / Tragmast		Topographie	
Schutzstreifen -/bereich		Grenze Untersuchungsraum	
Rückbau best. Leitung		Biotope der amtli. Biotopkartierung Bayern mit Nr.	
Schutzstreifen Bestand		Flächen, geschützt nach §30 BNatSchG bzw. Art. 23(1) BayNatSchG	
Arbeitsstreifen / BE-Flächen		Deckblatt geändert	
Zufahrten		2. Deckblatt, neuer Stand	
Gemarkungsgrenzen		2. Planänderung geändert	
Gemeindegrenzen			
Landkreisgrenzen			

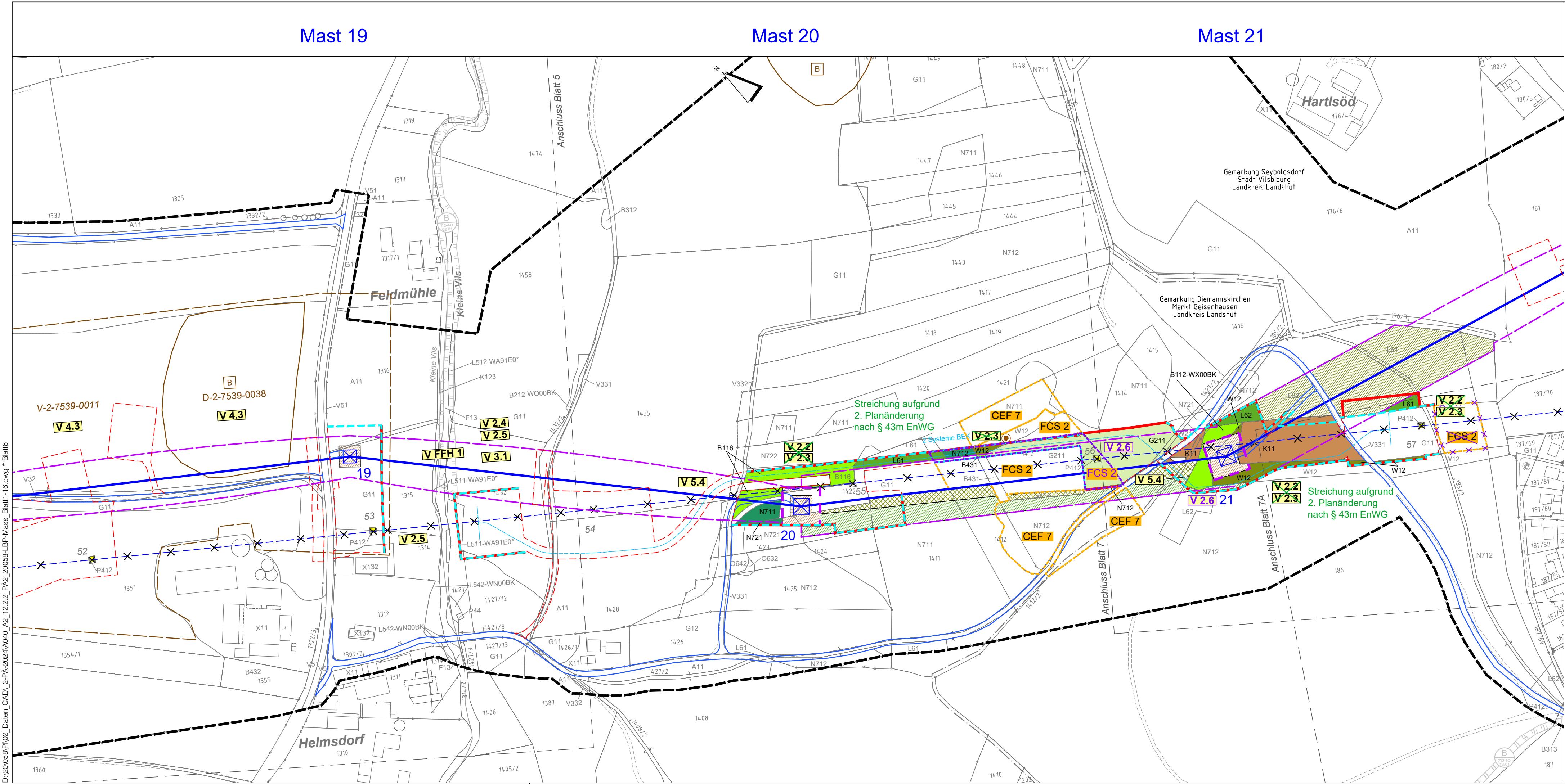
© Bayerische Vermessungsverwaltung, Geobasisdaten
(Darstellung der Flurkarte als Eigentumsnachweis nicht geeignet; www.geodaten.bayern.de)

Planfeststellungsunterlage

Aufgestellt :
Bayreuth
TenneT TSO GmbH

i.V. gez. Thomas Ehrhardt-Unglaub i.V. gez. Dirk Daßler

	Maßstab 1:2.500		Einheit Meter
	Bearb.	März 2023	TH
	Gepr.	März 2023	SSch
	Gez.	März 2023	HG
2. Planänderung	Dez. 2024	TH,HG	
2. Deckblatt	31.03.2024	TH,HG	
Zust.	Änderung	Datum	Name
			Urspr.:



D:\20058\p\02_Daten_CAD\2-PA-2024\A040_A2_12.2.2_PA2_20058-LBP_Mass_Blatt1-16.dwg * Blatt6
Mi, 18. Dez 2024 - 11:53

Landschaftspflegerischer Begleitplan Maßnahmenplan Mast Nr. 21 - Mast Nr. 25

2. Planänderung

Differenzialrechnung	
----------------------	--

Zust.	Anderung	Datum	Nam
-------	----------	-------	-----

Urspr.:	
---------	--



Mi, 18. Dez 2024 - 11:54



380-kV-Freileitung Altheim - Matzenhof
Teilabschnitt 2: 380-kV Ltg. Adlkofen - Matzenhof (B152)

Landschaftspflegerischer Begleitplan Maßnahmenplan

Zufahrt Mast Nr. 21 - Mast Nr. 25

2. Planänderung

Kurzlegende: (ausführliche Legende siehe gesondertes Blatt Anlage 12.2.2, Blatt 58)

geplante 380-kV-Leitung		Flurgrenzen	
Abspannmast / Tragmast		Topographie	
Schutzstreifen -/bereich		Grenze Untersuchungsraum	
Rückbau best. Leitung		Biotope der amlt. Biotopkartierung Bayern mit Nr.	
Schutzstreifen Bestand		Flächen, geschützt nach §30 BNatSchG bzw. Art. 23(1) BayNatSchG	
Arbeitsstreifen / BE-Flächen		Deckblatt geändert	
Zufahrten		2. Deckblatt, neuer Stand	
Gemarkungsgrenzen		2. Planänderung geändert	
Gemeindegrenzen			
Landkreisgrenzen			

© Bayerische Vermessungsverwaltung, Geobasisdaten
(Darstellung der Flurkarte als Eigentumsnachweis nicht geeignet; www.geodaten.bayern.de)

Planfeststellungsunterlage

Aufgestellt :
Bayreuth
TenneT TSO GmbH

i.V. gez. Thomas Ehrhardt-Unglaub

i.V. gez. Dirk Daßler



Maßstab

1:2.500

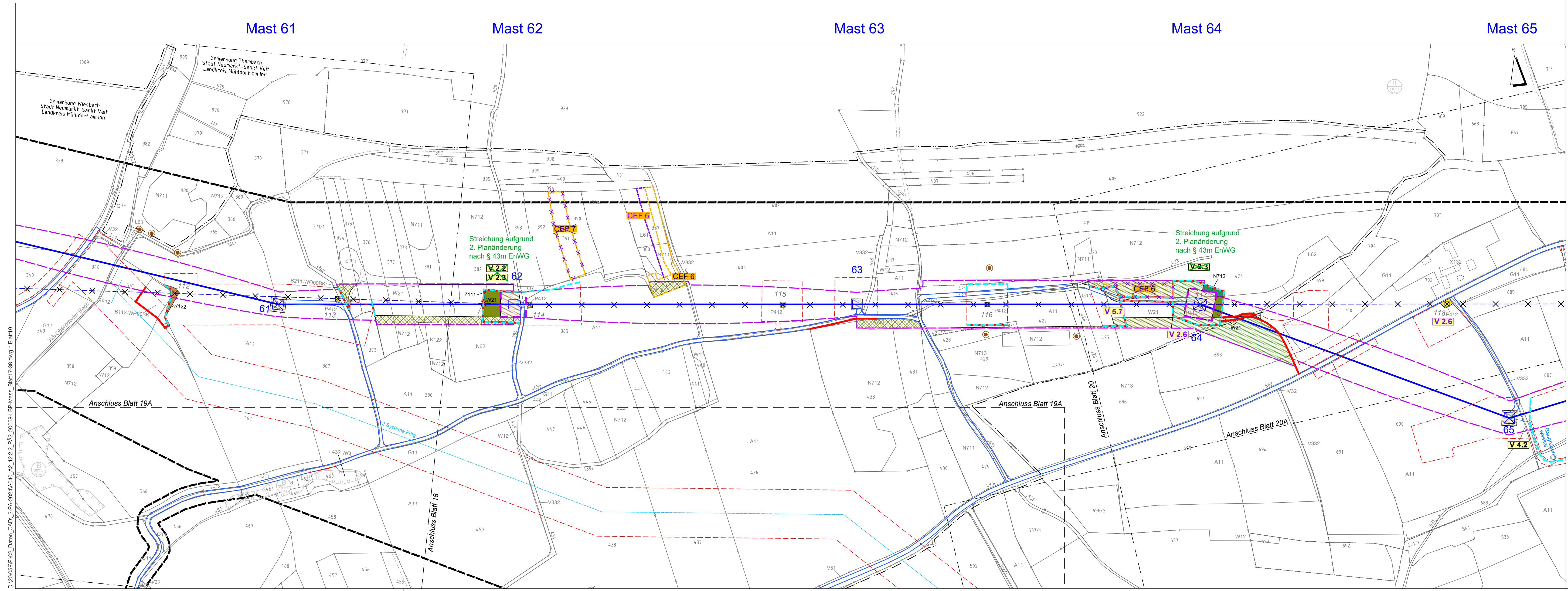
Einheit

Meter

	Datum	Name
Bearb.	März 2023	TH
Gepr.	März 2023	SSch
Gez.	März 2023	HG



Zust. Änderung Datum Name Urspr.:



380-kV-Freileitung Altheim - Matzenhof
Teilabschnitt 2: 380-kV Ltg. Adlkofen - Matzenhof (B152)

Landschaftspflegerischer Begleitplan Maßnahmenplan Mast Nr. 61 - Mast Nr. 65 2. Planänderung

Kurzlegende: (ausführliche Legende siehe gesondertes Blatt Anlage 12.2.2, Blatt 58)


geplante 380-kV-Leitung		Flurgrenzen	
Abspannmast / Tragmast		Topographie	
Schutzstreifen /-bereich		Grenze Untersuchungsraum	
Rückbau best. Leitung		Biotopkartierung	
Schutzstreifen Bestand		Bayern mit Nr.	
Arbeitsstreifen / BE-Flächen		Flächen, geschützt nach §30 BNatSchG bzw. Art. 23(1) BayNatSchG	
Zufahrten		Deckblatt geändert	
Gemarkungsgrenzen		2. Deckblatt, neuer Stand	
Gemeindegrenzen		2. Planänderung geändert	
Landkreisgrenzen			

© Bayerische Vermessungsverwaltung, Geobasisdaten
(Darstellung der Flurkarte als Eigentumsnachweis nicht geeignet; www.geodaten.bayern.de)

Planfeststellungsunterlage

Aufgestellt :
Bayreuth
TenneT TSO GmbH
i.V. gez. Thomas Ehrhardt-Unglaub i.V. gez. Dirk Daßler

	Maßstab 1:2.500	Einheit Meter
Dr. Schober Gesellschaft für Landschaftsplanung mbH Kammerhof 6 - 83354 Freising - Germany Tele +49 (0) 89 30011 Fax +49 (0) 89 30011-43 zentrale@schober-land.de www.schober-land.de	Datum Bearb. März 2023 Gepr. März 2023 Gez. März 2023	Name TH SSch HG

				 Tennet Taking power further
	2. Planänderung	Dez. 2024	TH, HG	
	2. Deckblatt	31.03.2024	TH, HG	
Zust.	Änderung	Datum	Name	Urspr.:



380-kV-Freileitung Altheim - Matzenhof
Teilabschnitt 2: 380-kV Ltg. Adlkofen - Matzenhof (B152)

Landschaftspflegerischer Begleitplan Maßnahmenplan Mast Nr. 64 - Mast Nr. 67 2. Planänderung

Kurzlegende: (ausführliche Legende siehe gesondertes Blatt Anlage 12.2.2, Blatt 58)

geplante 380-kV-Leitung		Flurgrenzen	
Abspannmast / Tragmast		Topographie	
Schutzstreifen /-bereich		Grenze Untersuchungsraum	
Rückbau best. Leitung		Biotope der amtl. Biotopkartierung Bayern mit Nr.	
Schutzstreifen Bestand		Flächen, geschützt nach §30 BNatSchG bzw. Art. 23(1) BayNatSchG	
Arbeitsstreifen / BE-Flächen		Deckblatt geändert	
Zufahrten		2. Deckblatt, neuer Stand	
Gemarkungsgrenzen		2. Planänderung geändert	
Gemeindegrenzen			
Landkreisgrenzen			

© Bayerische Vermessungsverwaltung, Geobasisdaten
(Darstellung der Flurkarte als Eigentumsnachweis nicht geeignet; www.geodaten.bayern.de)

Planfeststellungsunterlage

Aufgestellt :
Bayreuth
TenneT TSO GmbH

i.V. gez. Thomas Ehrhardt-Unglaub

i.V. gez. Dirk Daßler



Maßstab
1:2.500

Einheit
Meter

	Datum	Name
Bearb.	März 2023	TH
Gepr.	März 2023	SSch
Gez.	März 2023	HG

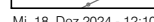


Zust. Änderung Datum Name Urspr.:

D:\201058\p\02_Daten_CAD\2-PA-Dezember 2024\A040_A2_12.2.2_PA2_20058-LBP-Mass_Blatt17-38.dwg - Blatt20
Do, 19. Dez 2024 - 8:08

Landschaftspflegerischer Begleitplan
Maßnahmenplan
Mast Nr. 129 - Mast Nr. 132
2. Planänderung

Zust	Änderung	Datum	Name	Urspr :
------	----------	-------	------	---------



Landschaftspflegerischer Begleitplan
Maßnahmenplan
Mast Nr. 132 - Mast Nr. 134
2. Planänderung

2. Planänderung geändert

Zust.	Änderung	Datum	Name	Urspr.:
-------	----------	-------	------	---------