

Regierungsbezirk Niederbayern
Landkreis Landshut
Gemeinde Bruckberg
Gemarkung Bruckbergerau

Bauwerk 46/2
Brücke im Zuge der A 92
über die Isar Flutmulde
Bau-km 0+681,277
KrW = 100 gon LW = 17,50 m
BzG = 31,60 m LH ≥ 2,81 m
MLC 50/50-100

KM 0+005,401
T = 205,74
f = -0,333
hTS = 412,016
H = -63500
-1,208%
607,261m

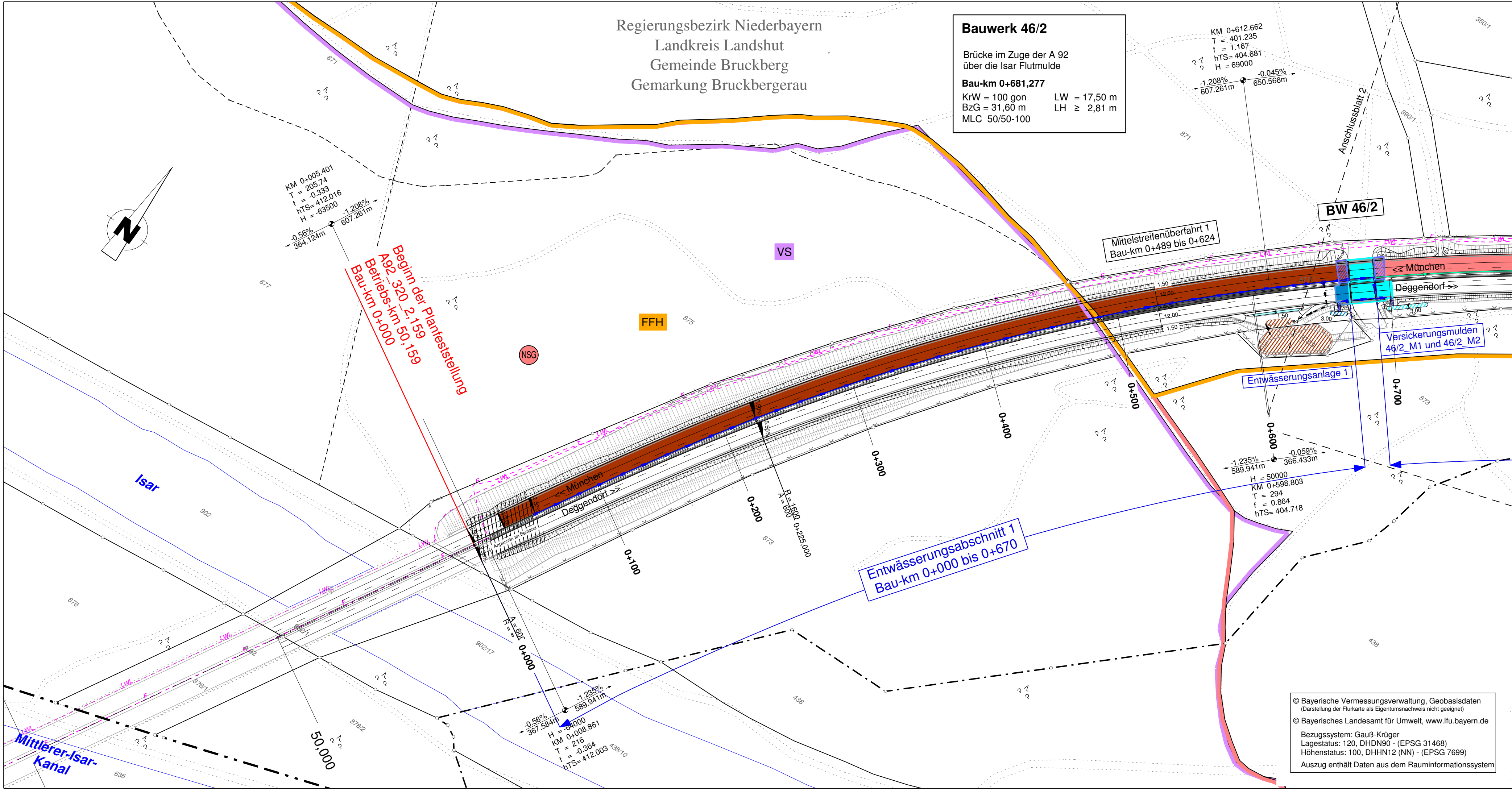
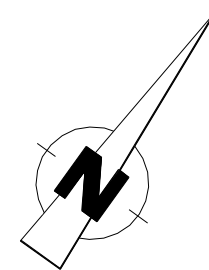
Beginn der Planfeststellung
A92_320_2_159
Betriebs-km 50,159
Bau-km 0+000

KM 0+612,662
T = 401,235
f = 1,167
hTS = 404,681
H = 69000
-1,208%
607,261m

-0,045%
650,566m

H = 50000
KM 0+598,803
T = 294
f = 0,864
hTS = 404,718
-1,235%
366,433m

H = 64000
KM 0+008,861
T = 216
f = -0,364
hTS = 412,008
-0,56%
361,584m



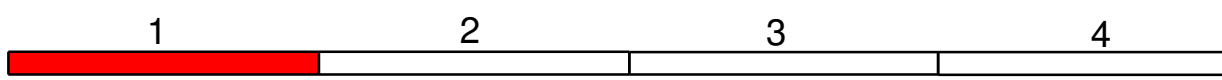
Zeichenerklärung

Planung	H = 10 000 1:650% 0,790% 76,770m 150,000m	Neigungsbrechpunkt mit Angabe von Ausrundungshalbmesser, Neigung und Abstand
Entwässerung	<p>überschüttetes Absetzbecken</p> <p>Versickerungsmulde</p> <p>Entwässerungsanlage</p> <p>Bauwerksentwässerung</p> <p>Versickerungsmulde Raubetmulde</p>	<p>vorhanden</p> <p>—▲— bestehende Leitung</p> <p>⊗ bestehender Schacht</p> <p>geplant</p> <p>—▶— Schlitzrinne am Mittelstreifen</p> <p>—▶— Entwässerungsleitung mit Einläufen am Mittelstreifen</p> <p>—▶— Entwässerungsleitung Querschläge und äußere Transportleitung</p> <p>■ Einlaufschacht</p> <p>● geplanter Schacht</p> <p>● umgebauter bestehender Schacht</p>

Legende Einzugsfläche

Entwässerung Strecken	Entwässerungsabschnitt 1:	■ Einzugsfläche	■ Entwässerungsanlage - Absetzbecken und Versickerungsmulde
Entwässerung Bauwerke	Entwässerungsabschnitt 2:	■ Einzugsfläche 1	■ Entwässerungsanlage - Versickerungsmulde 1
		■ Einzugsfläche 2	■ Entwässerungsanlage - Versickerungsmulde 2
		■ sonstige Einzugsflächen werden in der jeweiligen Entwässerungsanlage der Streckenentwässerung berücksichtigt	

© Bayerische Vermessungsverwaltung, Geobasisdaten (Darstellung der Flurkarte als Eigentumsnachweis nicht geeignet)
© Bayerisches Landesamt für Umwelt, www.lfu.bayern.de
Bezugssystem: Gauß-Krüger
Lagestatus: 120, DHDN90 - (EPSG 31468)
Höhenstatus: 100, DHHN12 (NN) - (EPSG 7699)
Auszug enthält Daten aus dem Rauminformationssystem



Autobahndirektion Südbayern		bearbeitet: 4333 Okt. 2018 Falke	
		gezeichnet: 4314 Okt. 2018 Giarali	
		geprüft: 431 Okt. 2018 Schönhofer	
		43 Okt. 2018 Dr. Eid	
Seidlstr. 7-11 80335 München		PSP Nr.: B01S.ABAC0921.04	
Tel.: 089/54552-0, Fax: 089/54552-200, E-Mail: poststelle@abdsb.bayern.de		PSP Bez.: A92 D.M042 Moosb./N-Landsh./W Fr12	
		Dateiname:	

Nr.	Art der Änderung	Datum	Zeichen

FESTSTELLUNGSENTWURF

Straßenbauverwaltung Freistaat Bayern	Unterlage / Blatt-Nr.: 8 / 1
Straße / Abschn.-Nr. / Station: A 92_320_2,159 - A 92_320_8,300	Lageplan der Entwässerungsmaßnahmen EW-Abschnitt 1
PROJIS-Nr.:	Maßstab: 1 : 2 000

A 92 München - Deggendorf
Grundhafte Erneuerung
AS Moosburg-Nord - AS Landshut-West
Betriebs-km 50,159 bis Betriebs-km 56,300

aufgestellt:
Autobahndirektion Südbayern
L. Willischek
Willischek, Ltd. Baudirektorin
München, den 30.11. 2018