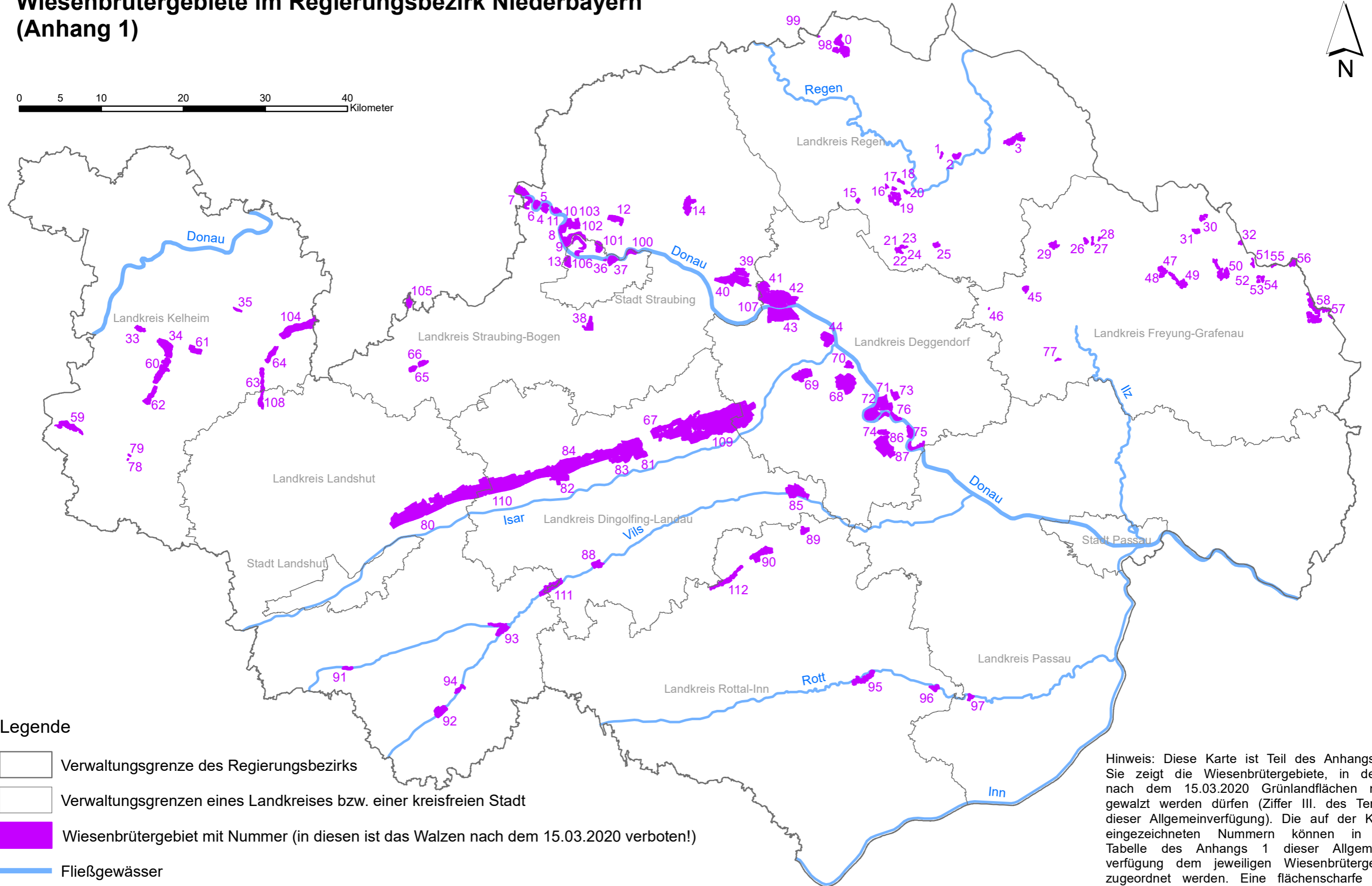






# Wiesenbrütergebiete im Regierungsbezirk Niederbayern (Anhang 1)



## Legende

-  Verwaltungsgrenze des Regierungsbezirks
-  Verwaltungsgrenzen eines Landkreises bzw. einer kreisfreien Stadt
-  Wiesenbrütergebiet mit Nummer (in diesen ist das Walzen nach dem 15.03.2020 verboten!)
-  Fließgewässer

Kartengrundlage: Geobasisdaten der Bayerischen Vermessungsverwaltung, Kartographie: Regierung von Niederbayern

Hinweis: Diese Karte ist Teil des Anhangs 1. Sie zeigt die Wiesenbrütergebiete, in denen nach dem 15.03.2020 Grünlandflächen nicht gewalzt werden dürfen (Ziffer III. des Tenors dieser Allgemeinverfügung). Die auf der Karte eingezeichneten Nummern können in der Tabelle des Anhangs 1 dieser Allgemeinverfügung dem jeweiligen Wiesenbrütergebiet zugeordnet werden. Eine flächenscharfe Einsichtnahme erfolgt über das Portal "FIN-Web" (Internetadresse: <http://fisnatur.bayern.de/webgis>).